

Fig. 12. Il tracciato della Brebemi e la popolazione comunale per classe demografica

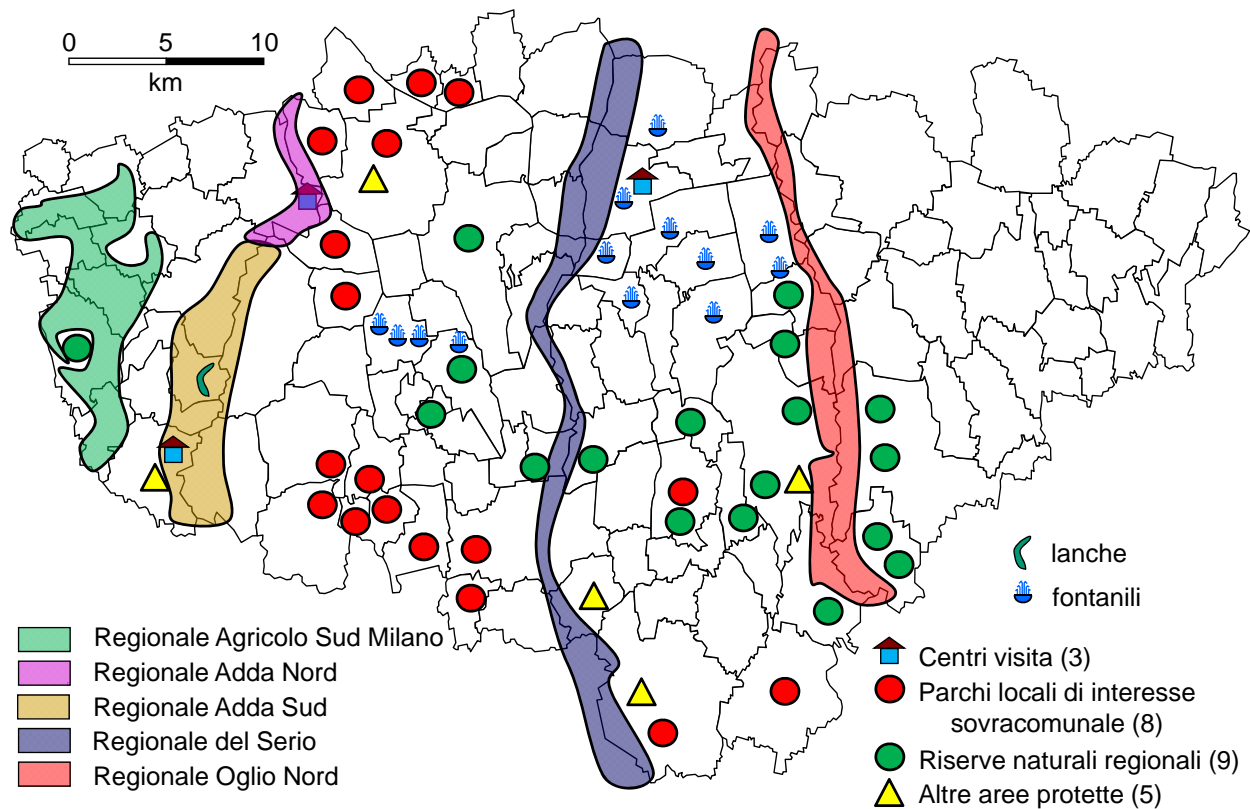


Fig. 108. Parchi, aree protette ed elementi del paesaggio naturale

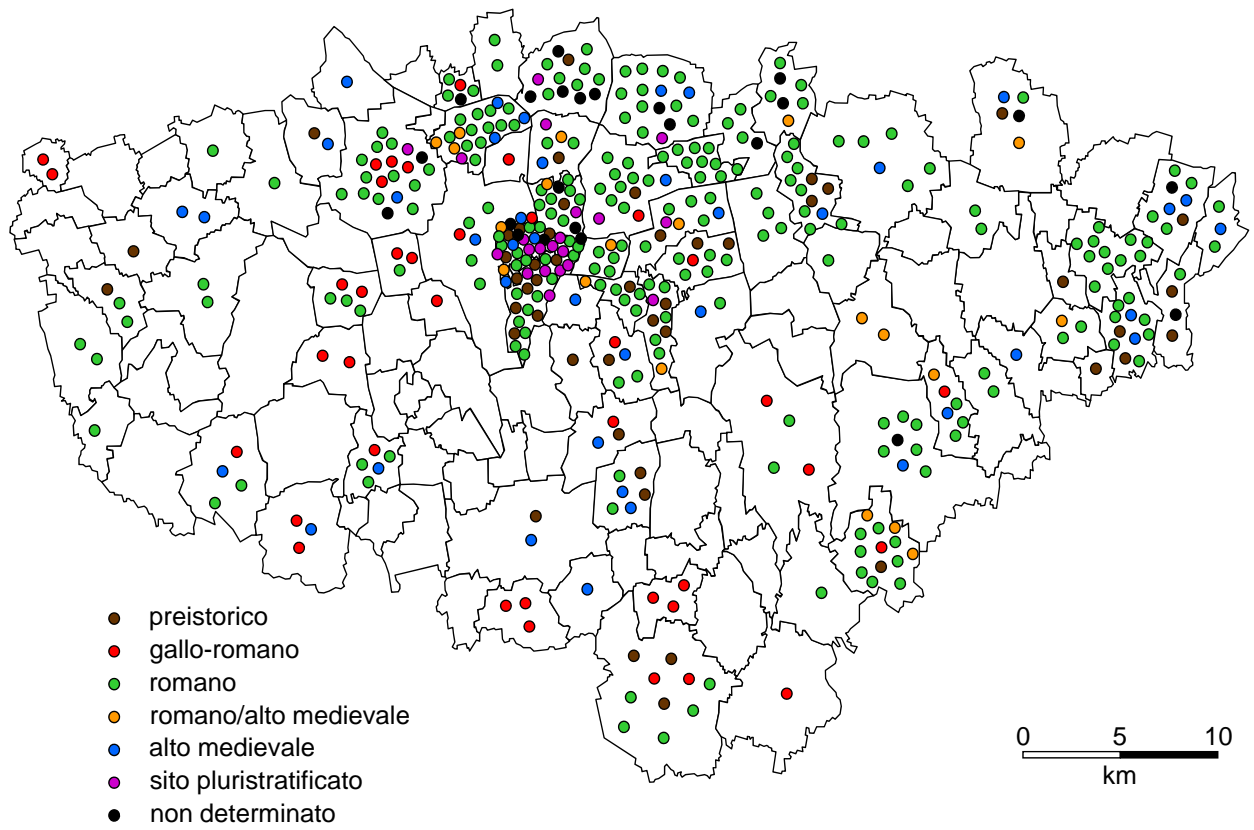


Fig. 33. Carta archeologica generale

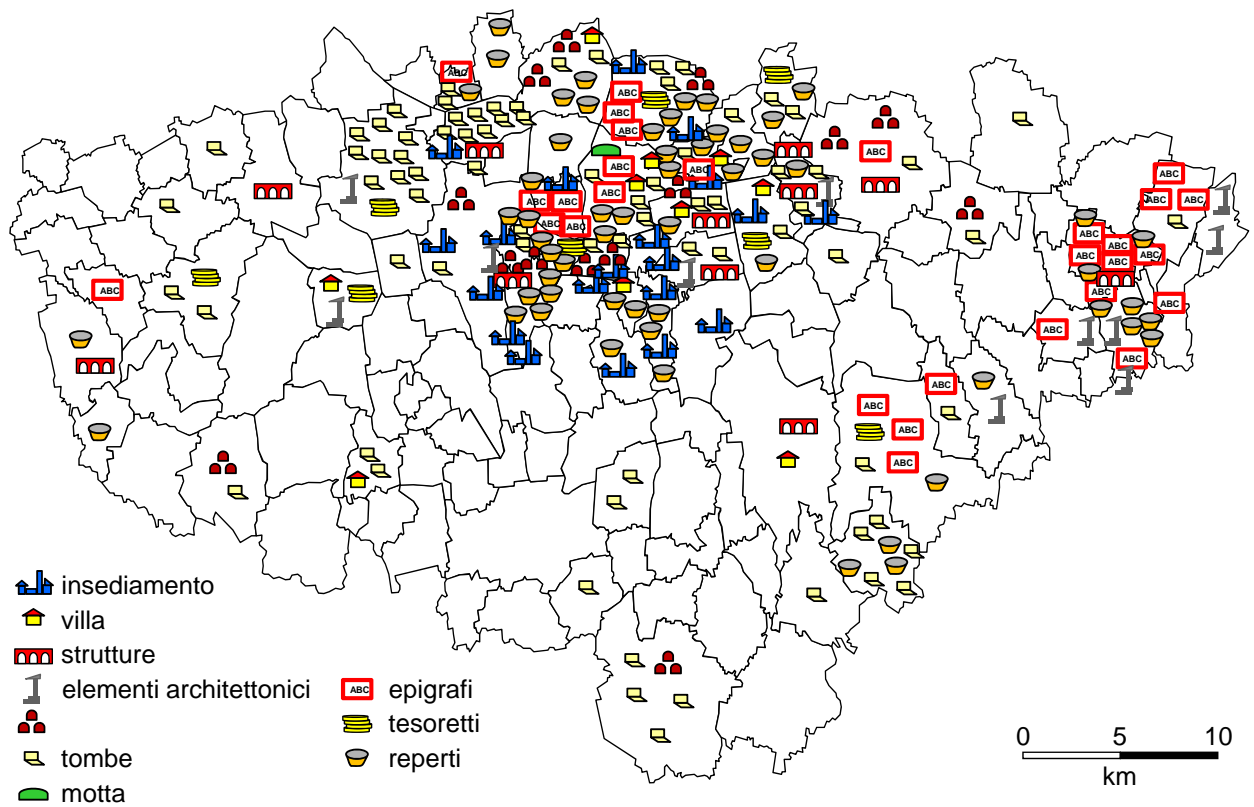


Fig. 40. Reperti archeologici del periodo romano



Fig. 25. Tabula Peutingeriana, frammento IV

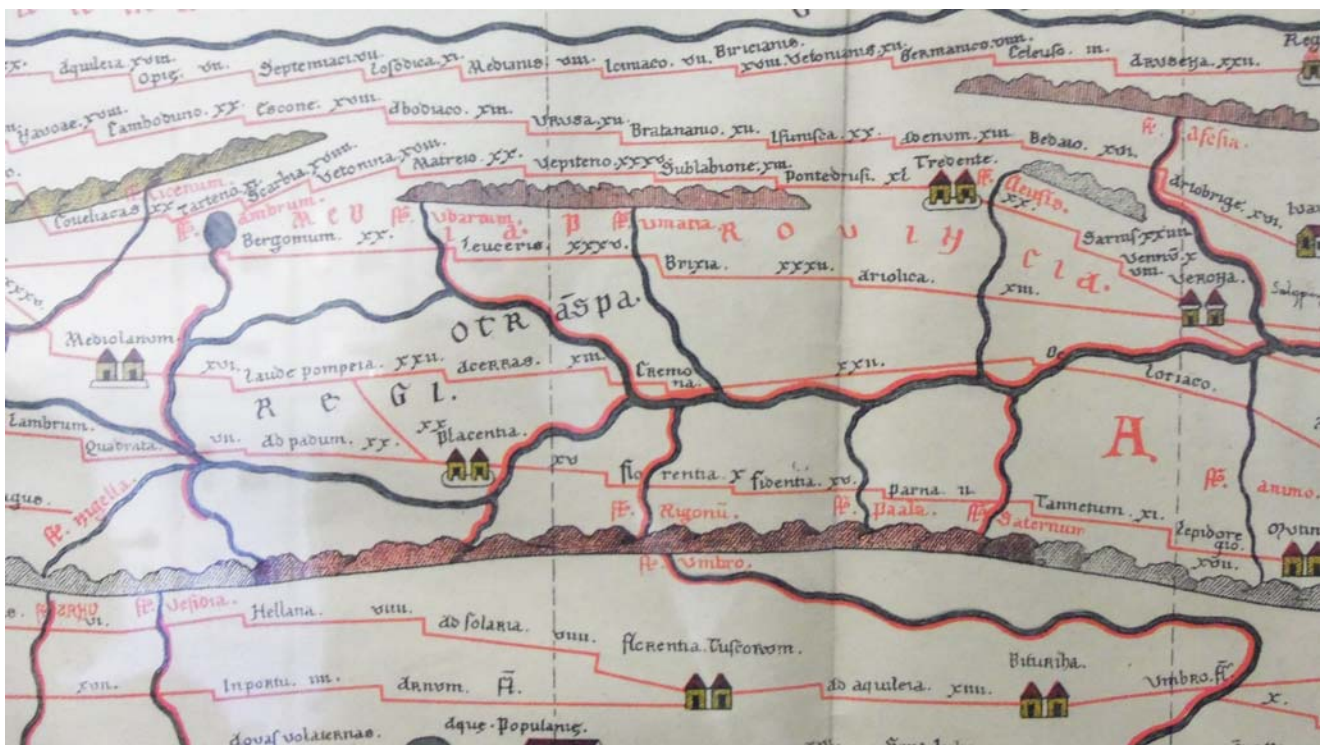


Fig. 26. Particolare della Tabula Peutingeriana, frammento IV

ITINERARIUM A BVRDIGALA HIERSALEM VSQVE ET AB HERACLEA PER AVLONAM ET PER VRBEM ROMAM MEDIOLANVM VSQVE SIC:

Fit ab arelate mediolanum usque milia cccclxxv, mutationes lxiii, mansiones xxii.

Mutatio **argentea** milia x
 mutatio ponte aureoli milia x
 ciuitas bergamo milia xiii
 mutatio tellegate milia xii
 mutatio tetellus milia x
 ciuitas brixia milia x
 mansio ad flexum milia xi
 mutatio beneuentum milia x
 ciuitas verona milia x
 mutatio cadiano milia x
 mutatio aureos milia x
 ciuitas vincentia milia xi
 mutatio ad finem milia xi
 ciuitas pataui milia x
 mutatio ad duodecimum milia xii
 mutatio ad nonum milia xi
 ciuitas altino milia viiii
 mutatio sanos milia x
 ciuitas concordia milia viiii
 mutatio apicilia milia viiii
 mutatio ad vndecimum milia xi
 ciuitas aquileia milia xi.

Fig. 24. Il percorso dalla *mutatio Argentea* ad Aquileia

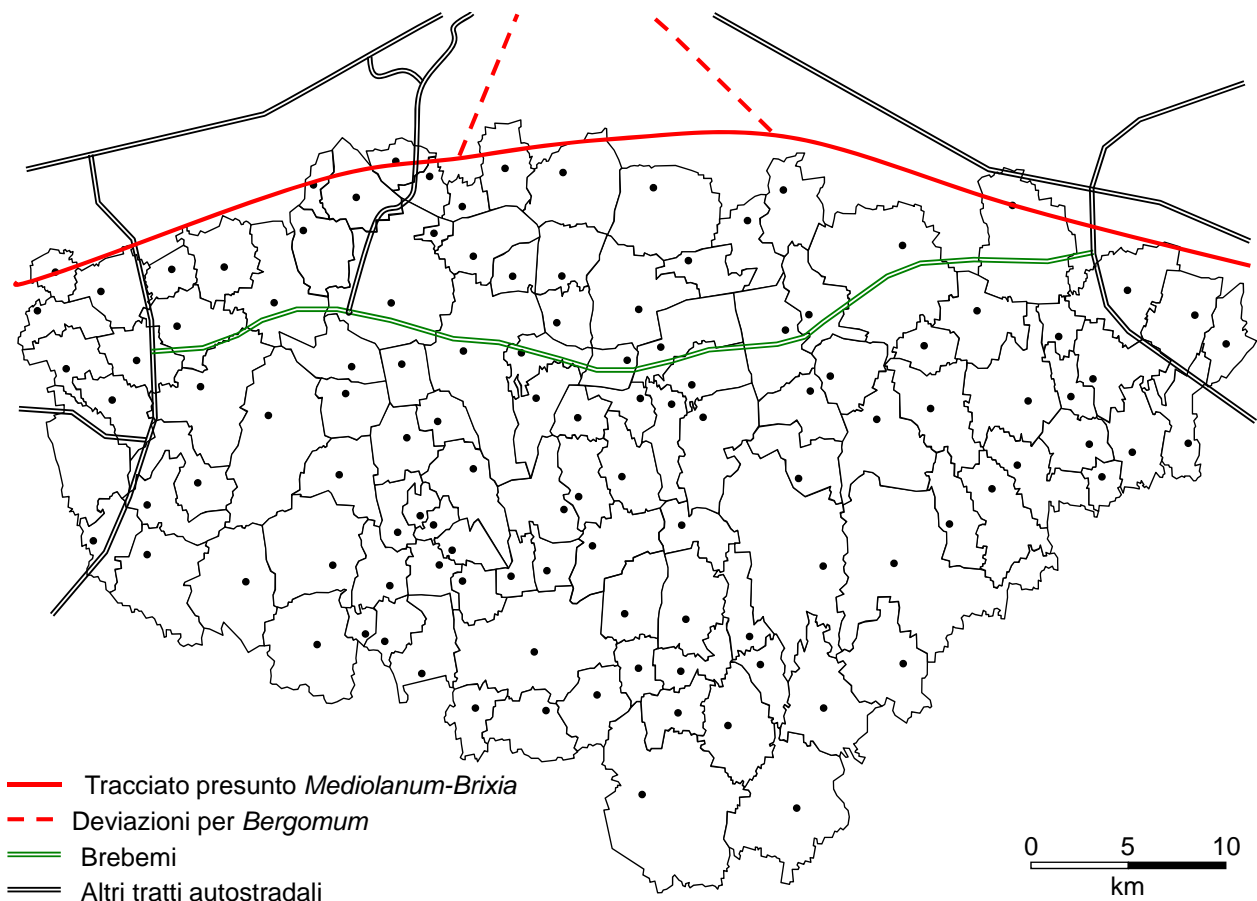


Fig. 27. Il tracciato presunto della strada *Mediolanum-Brixia* e dei collegamenti per *Bergomum* in epoca romana secondo Passerini (1953) e raffronto con i tracciati autostradali attuali e in costruzione

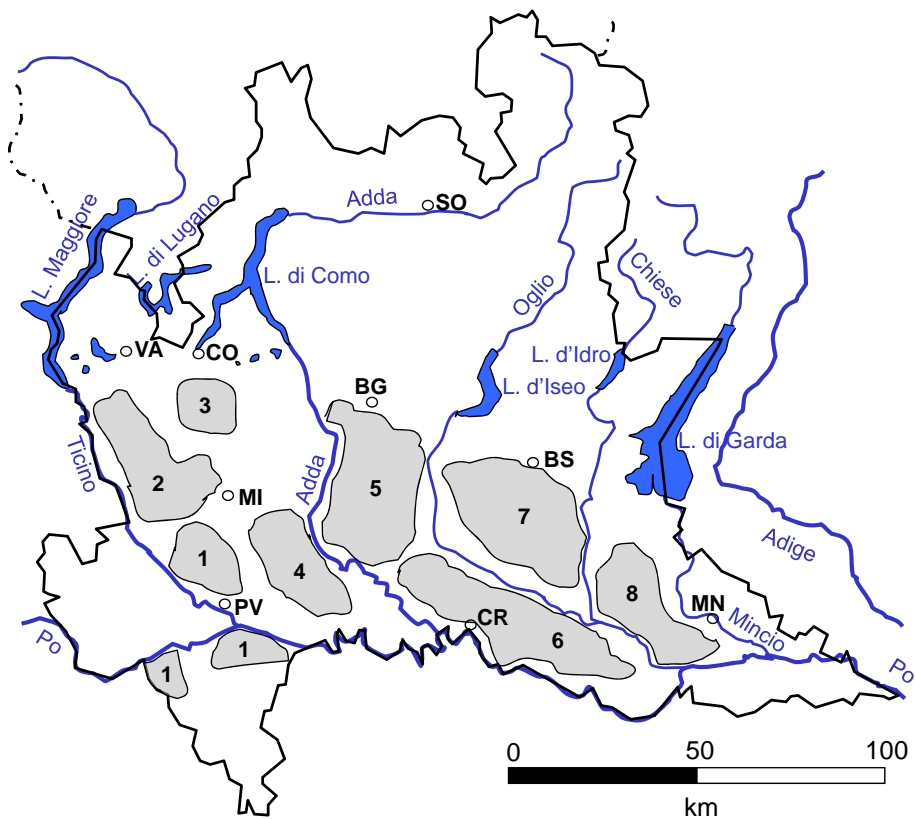


Fig. 28. Le centuriazioni in Lombardia: 1. Centuriazione di *Ticinum*; 2. Centuriazione di *Mediolanum*; 3. Centuriazione di *Comum*; 4. Centuriazione di *Laus Pompeia*; 5. Centuriazione di *Bergomun*; 6. Centuriazione di *Cremona*; 7. Centuriazione di *Brixia*; 8. Centuriazione di *Mantua* (R. PRACCHI, (1980),

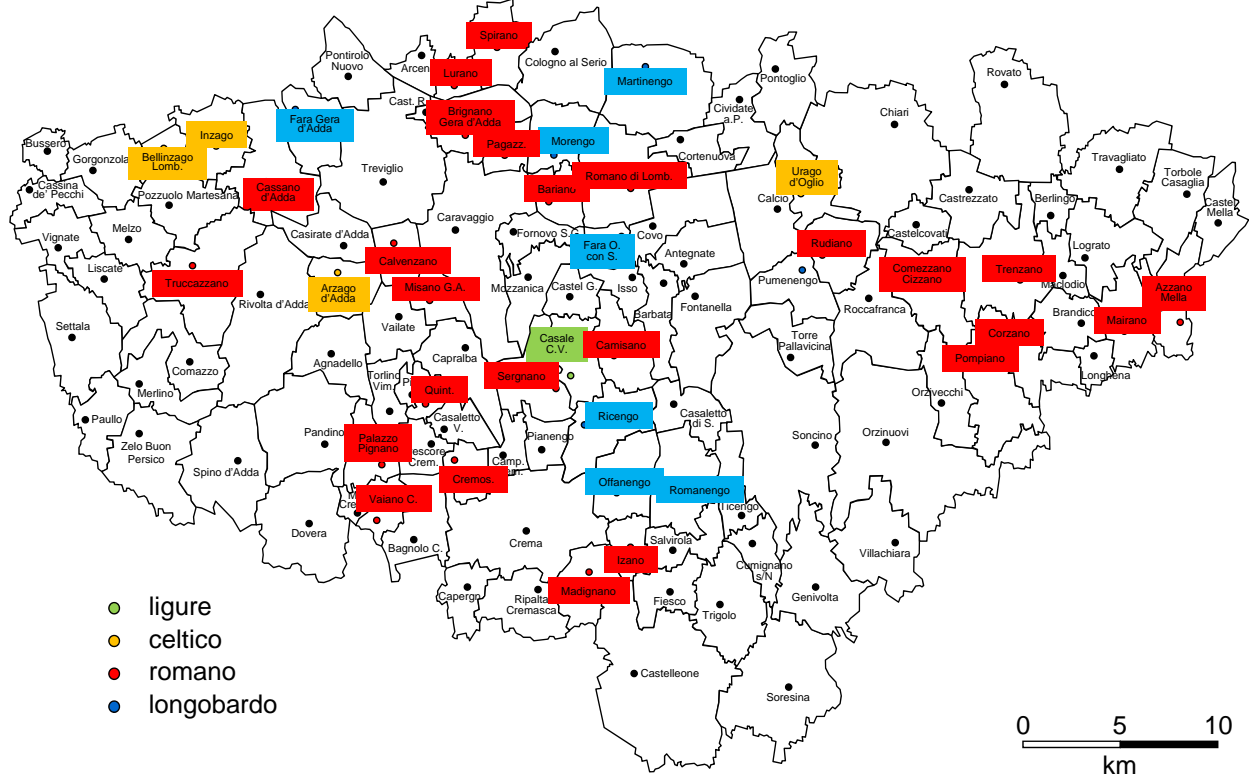


Fig. 32. Distribuzione dei toponimi

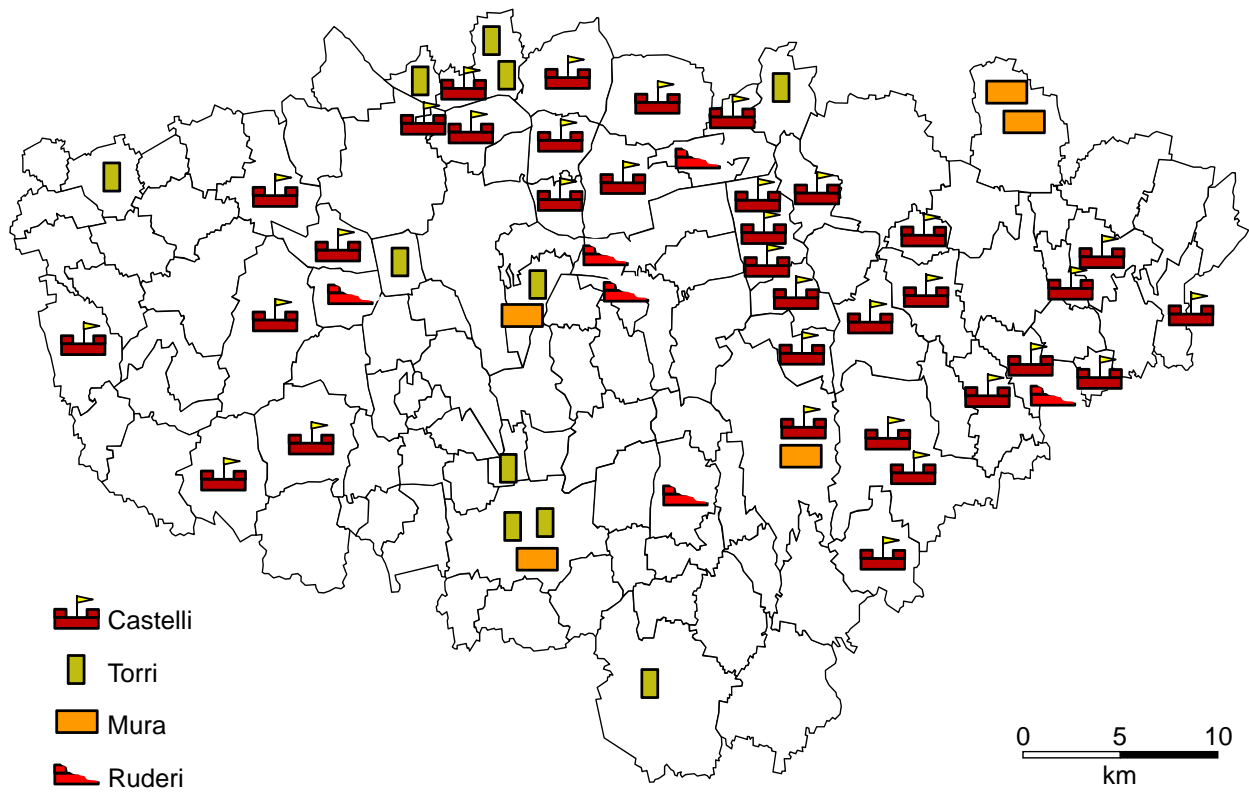


Fig. 110. Castelli e fortificazioni

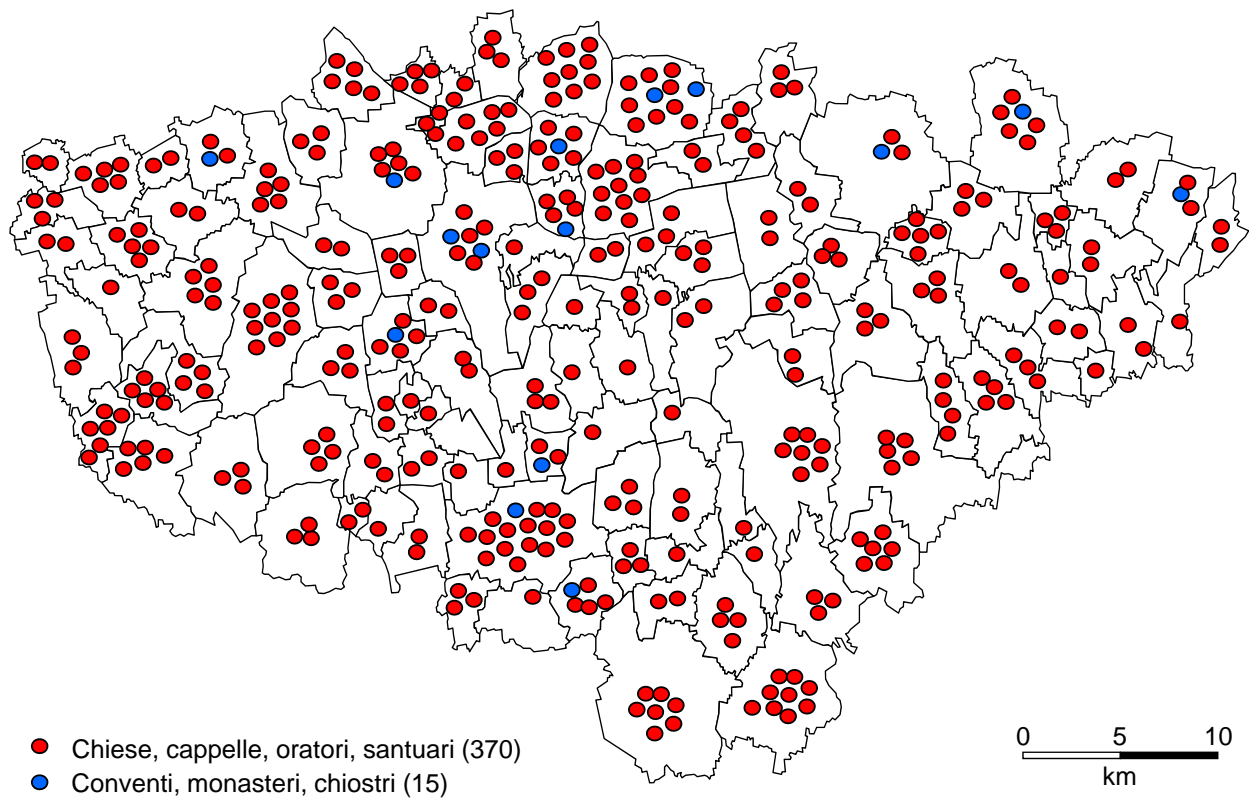


Fig. 109. Luoghi di culto

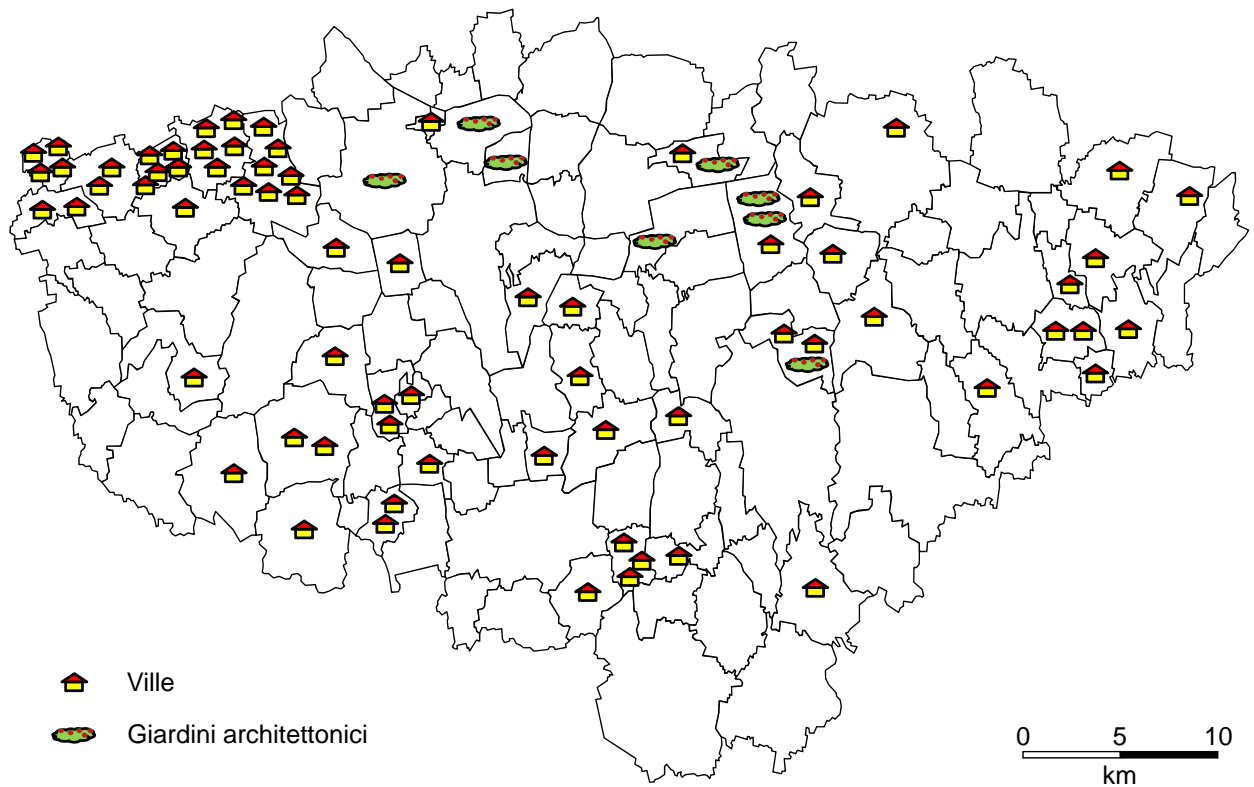


Fig. 111. Ville e giardini architettonici

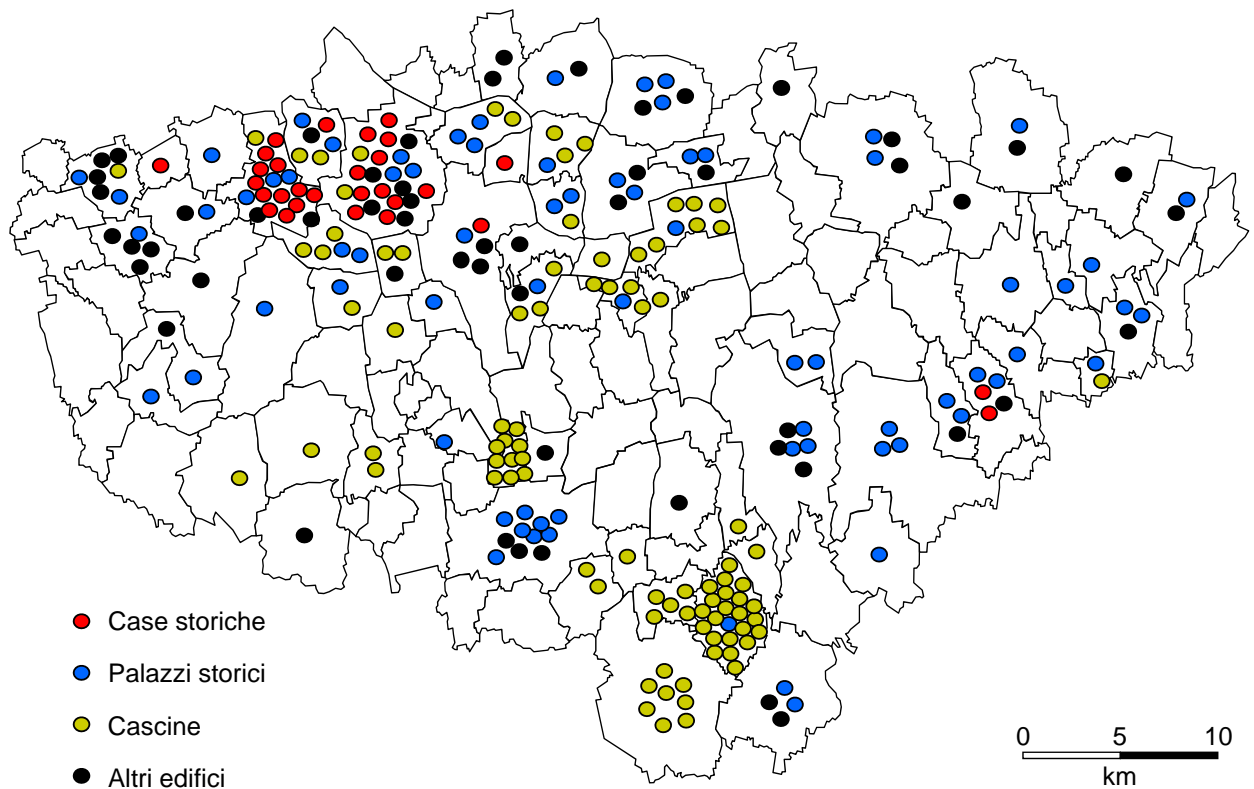


Fig. 112. Altri edifici di interesse culturale

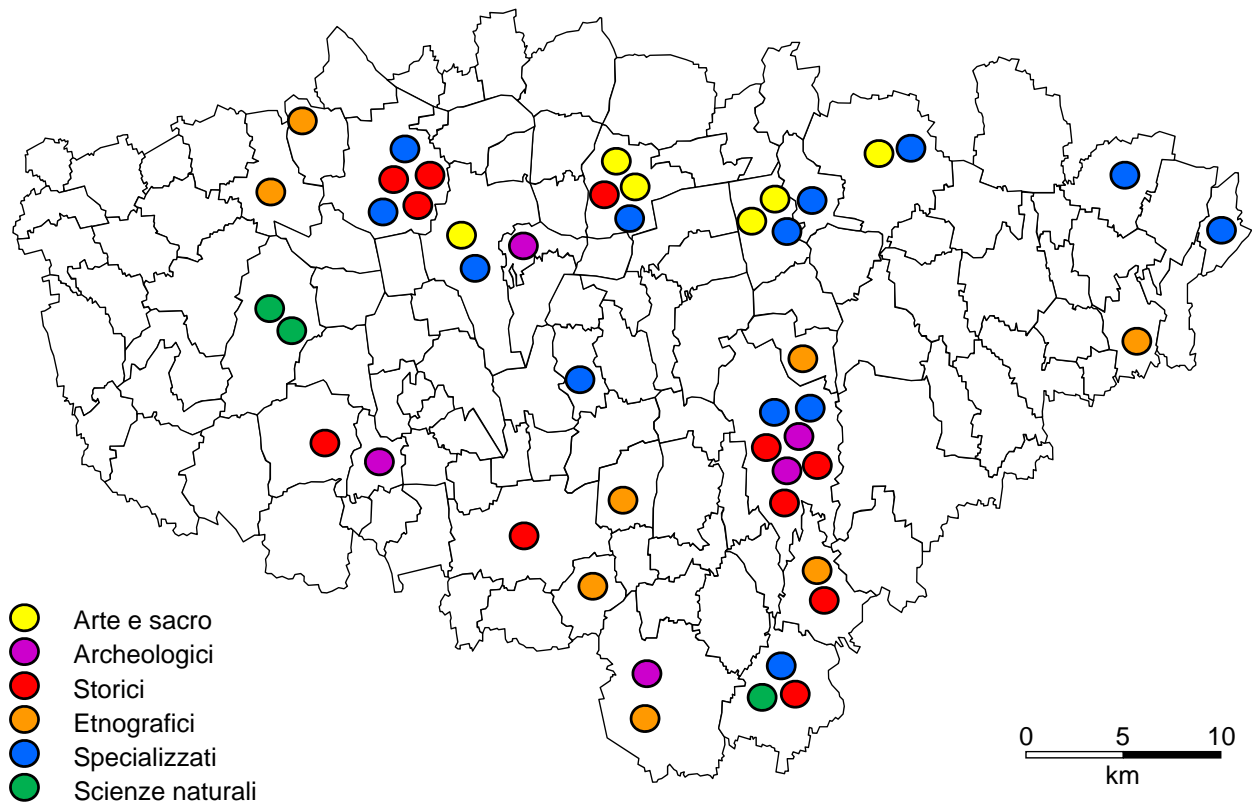


Fig. 115. Il sistema museale

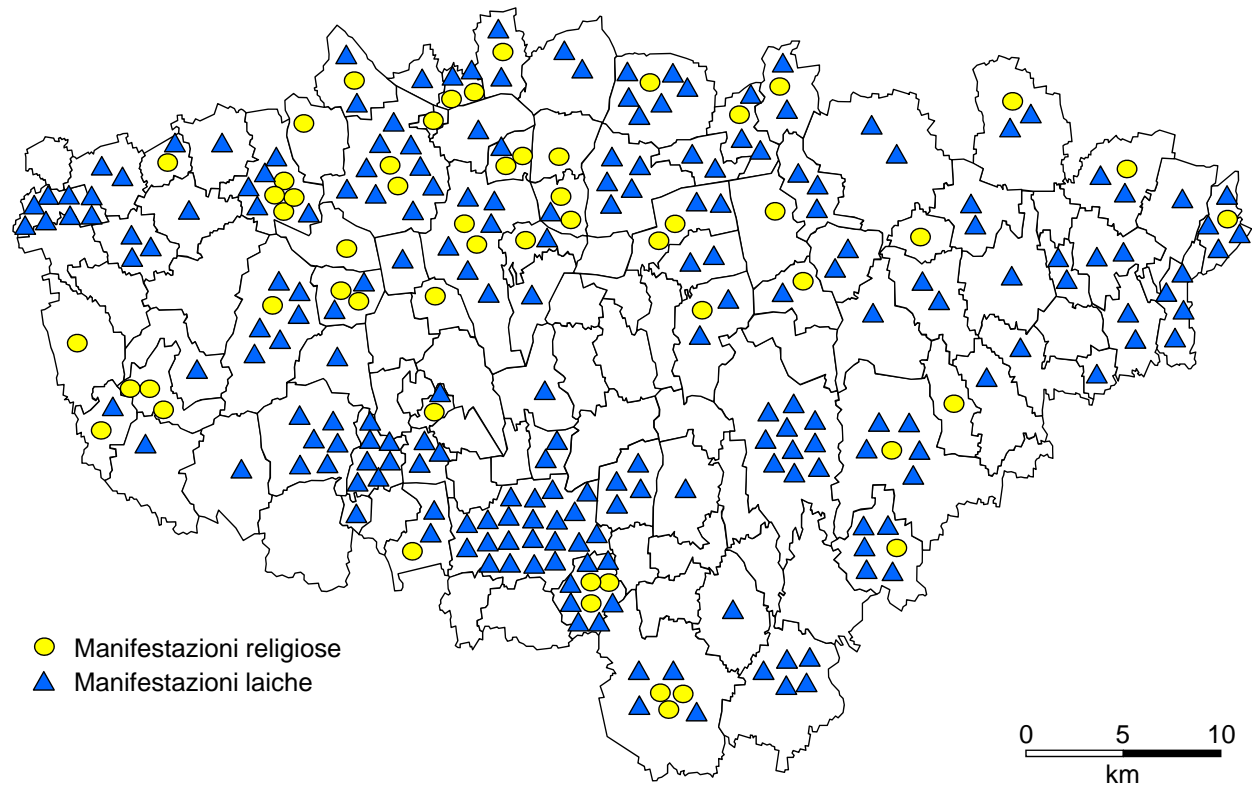


Fig. 118. Manifestazioni religiose e laiche

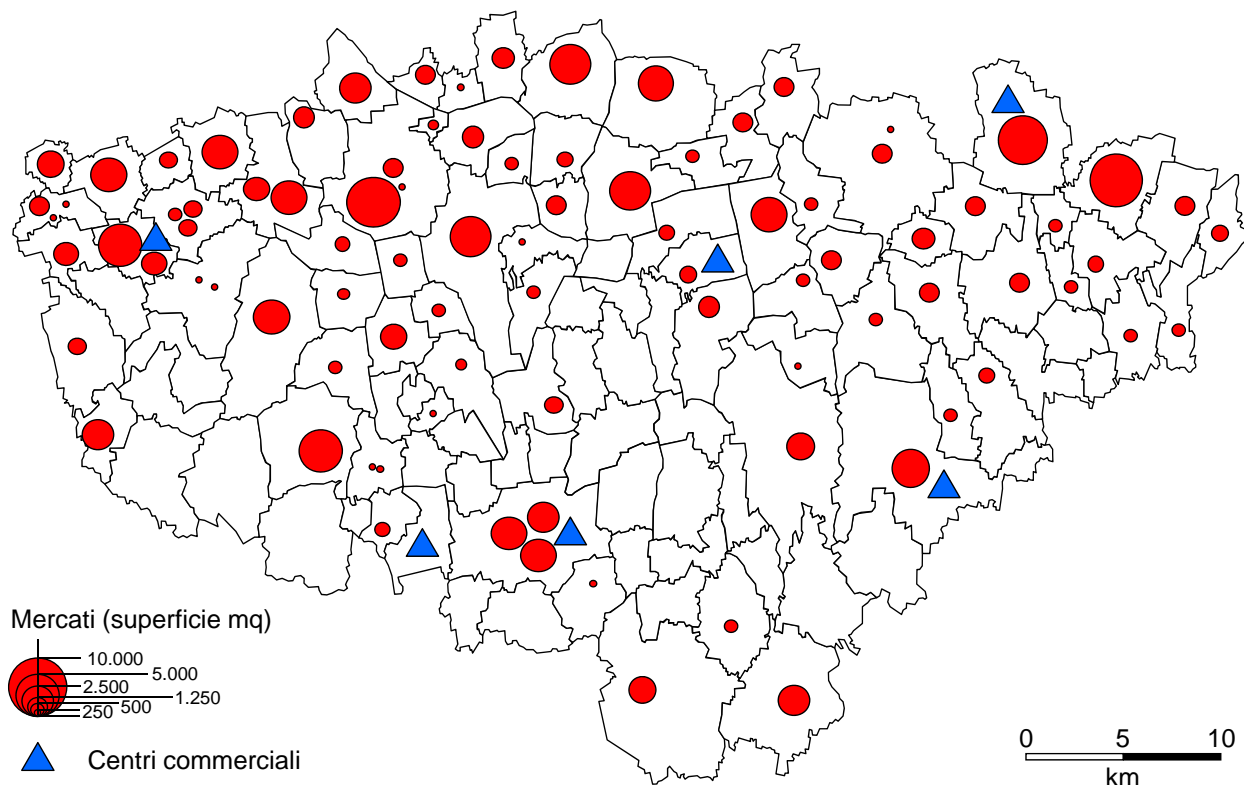


Fig. 119. Mercati e centri commerciali

Prodotti comuni a tutta la regione: fontal, gorgonzola due paste (tipo piccante), grana padano, mascarpone, mascarpone artigianale, provolone, ricotta artigianale, torta.

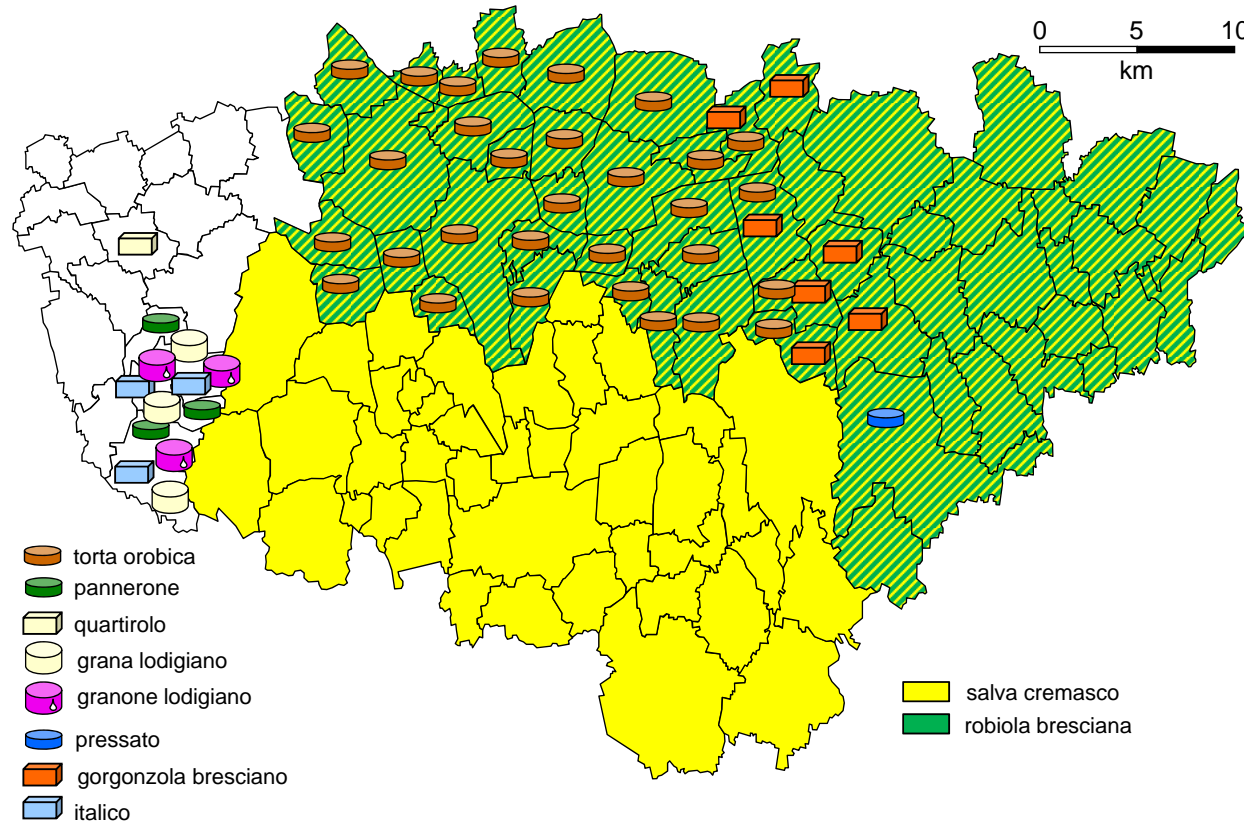


Fig. 120. Aree di diffusione dei formaggi tipici

Prodotti comuni a tutta la regione: mortadella di fegato al vin brulé, salame e salamina di filzetta, salame di Milano, verzini, salame di Cremona, luganega, salamina mista.

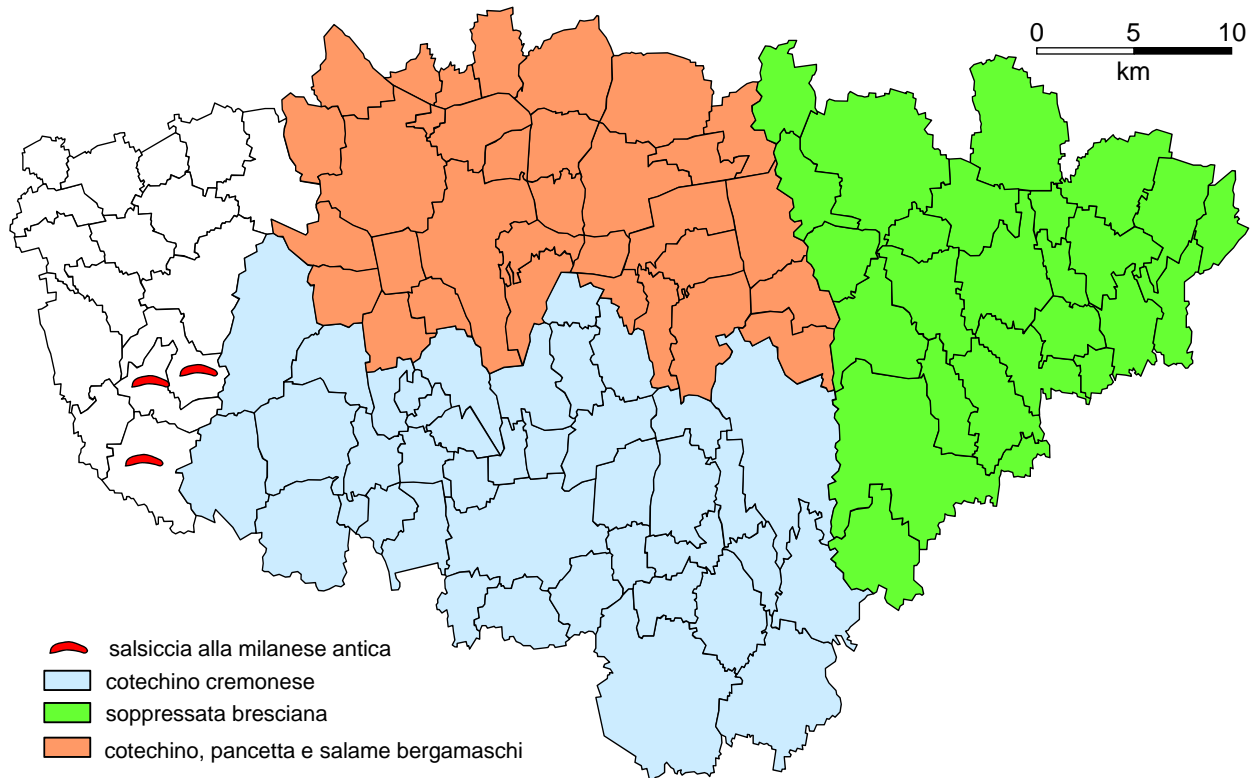


Fig. 121. Aree di diffusione dei salumi

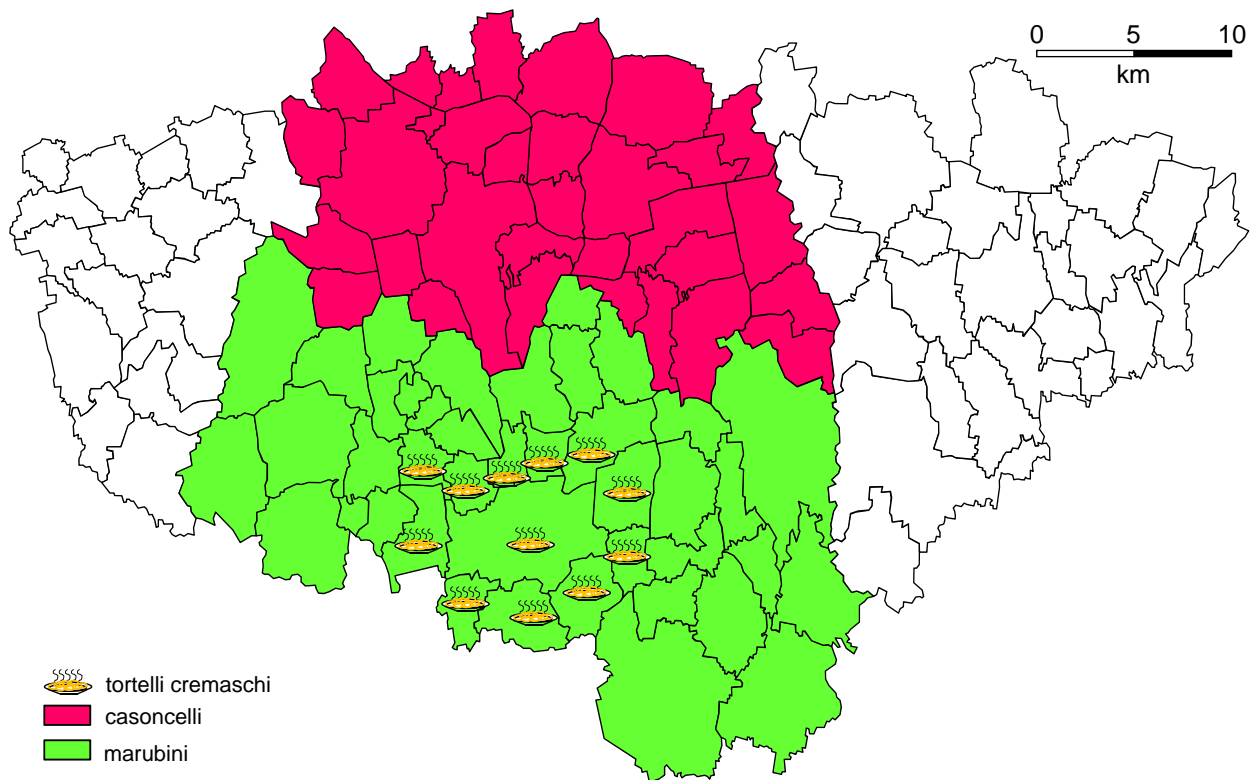


Fig. 122. Aree di diffusione delle paste ripiene

Prodotti comuni a tutta la regione: farina per polenta

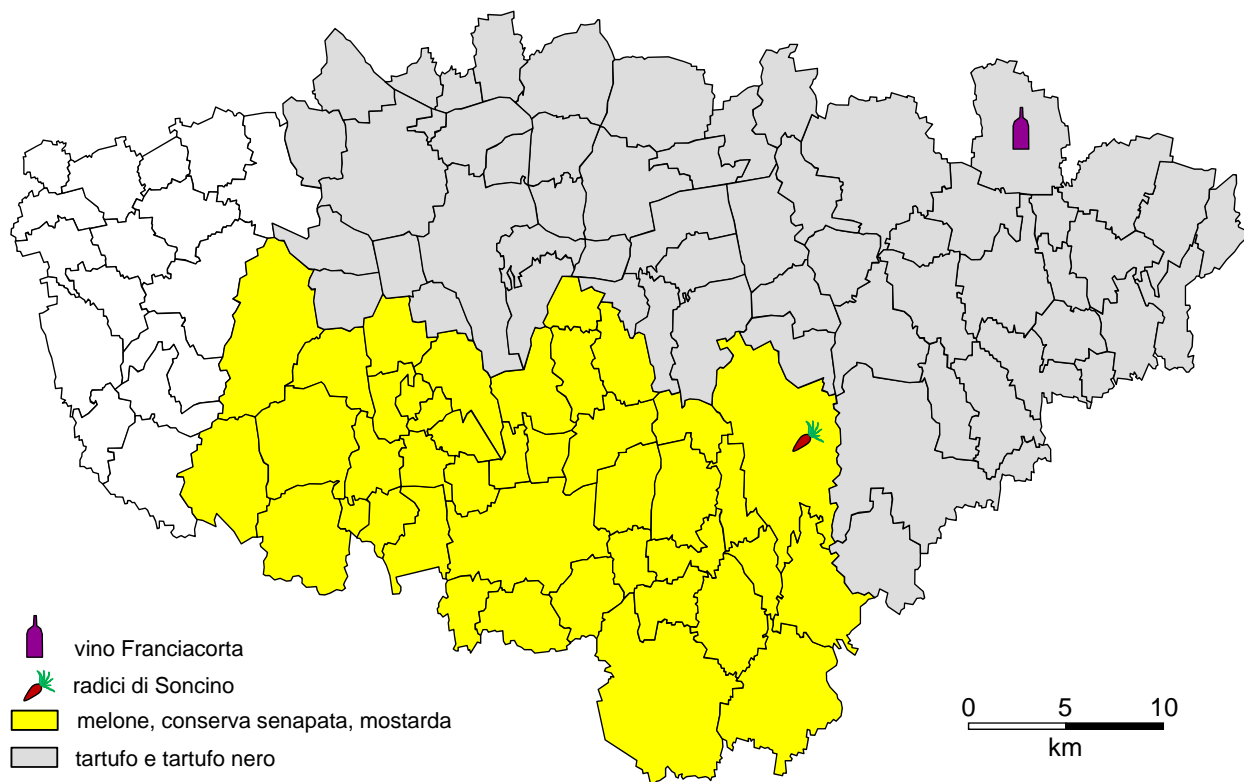


Fig. 123. Aree di diffusione di frutta, funghi, conserve, ortaggi, vino, farine

Prodotti comuni a tutta la regione: miele

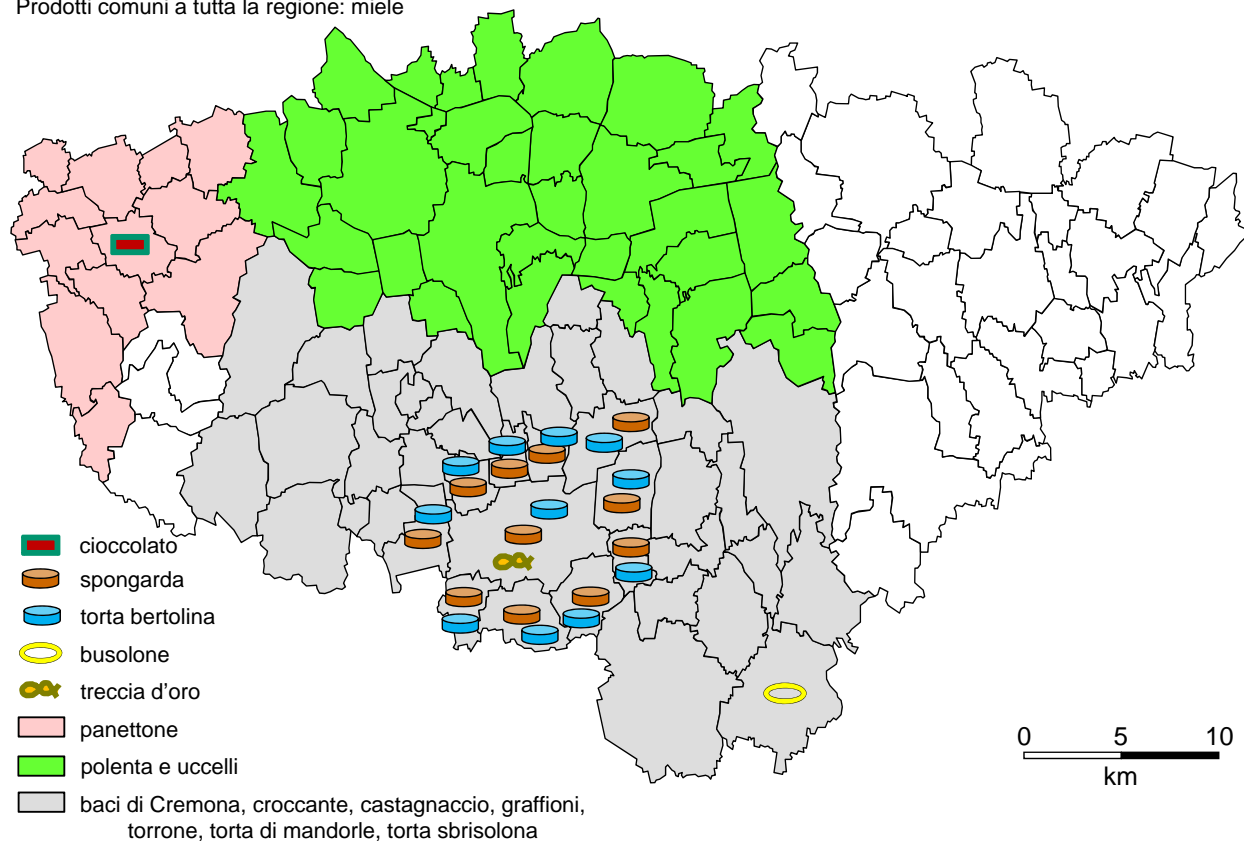


Fig. 124. Aree di diffusione di prodotti dolciari

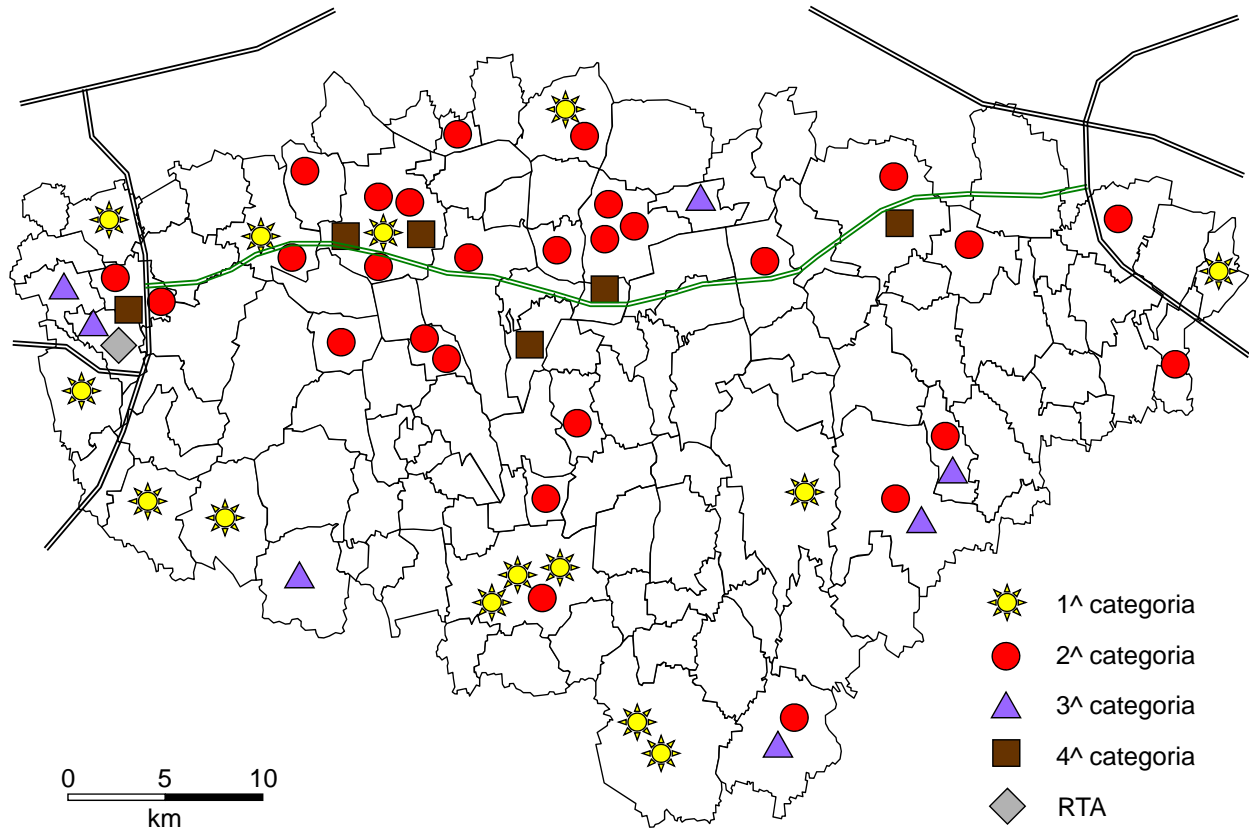


Fig. 55. Localizzazione delle strutture alberghiere per categoria

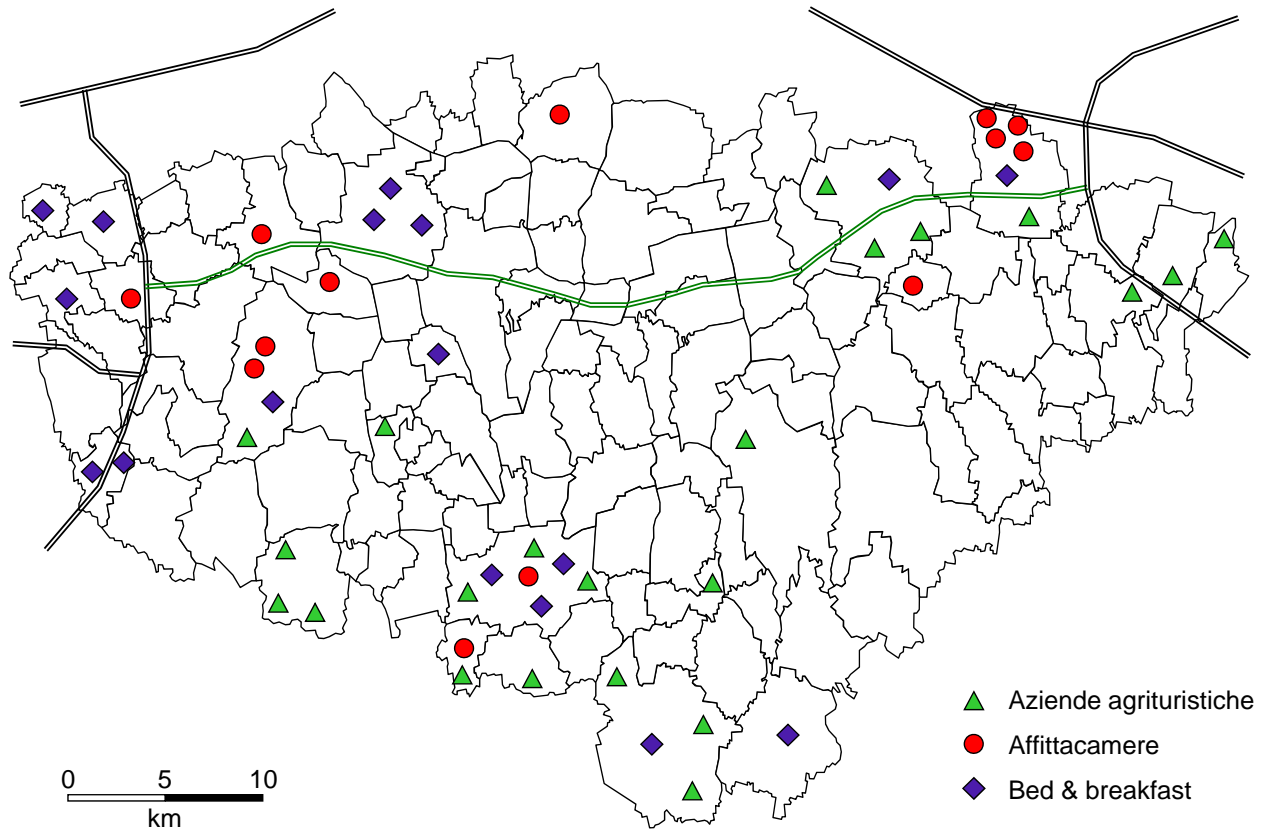


Fig. 80. Le 52 strutture extralberghiere

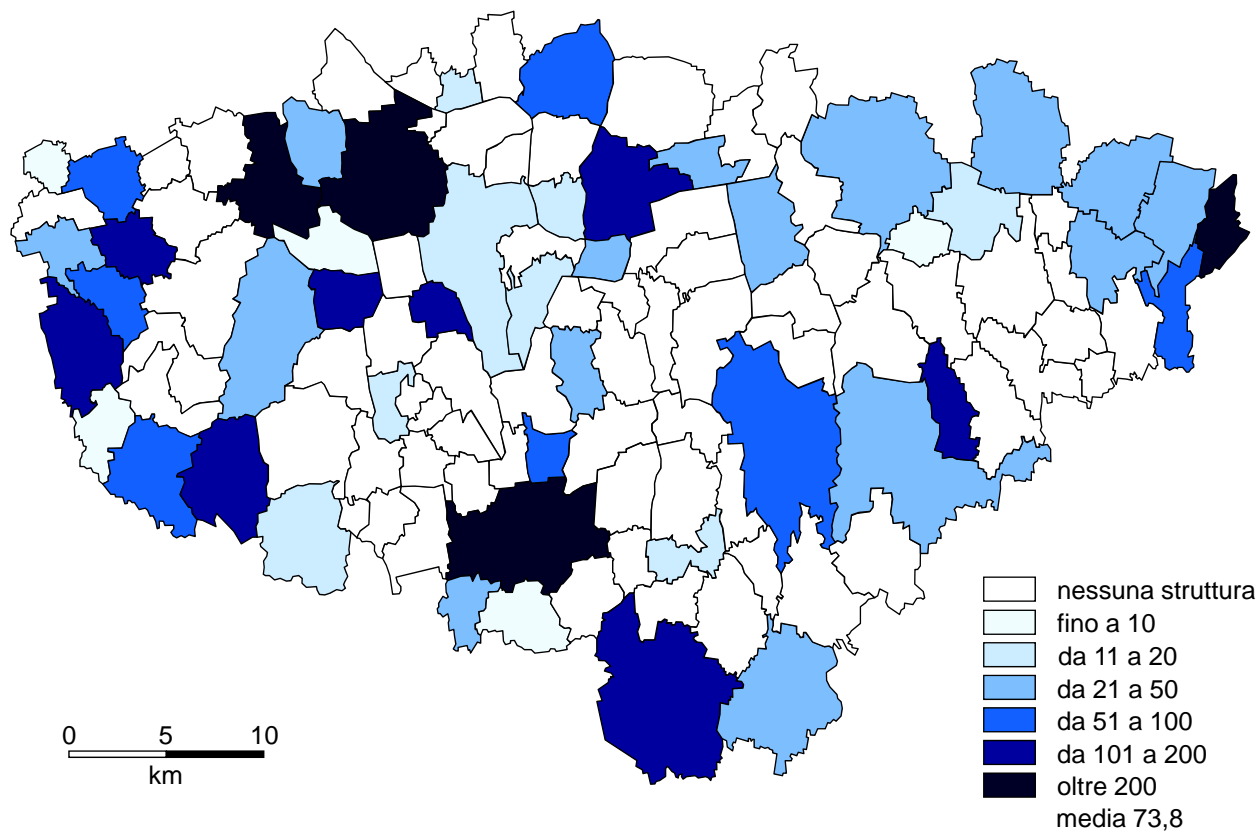


Fig. 98. Distribuzione dei 3.467 posti letto totali (alberghieri ed extralberghieri)

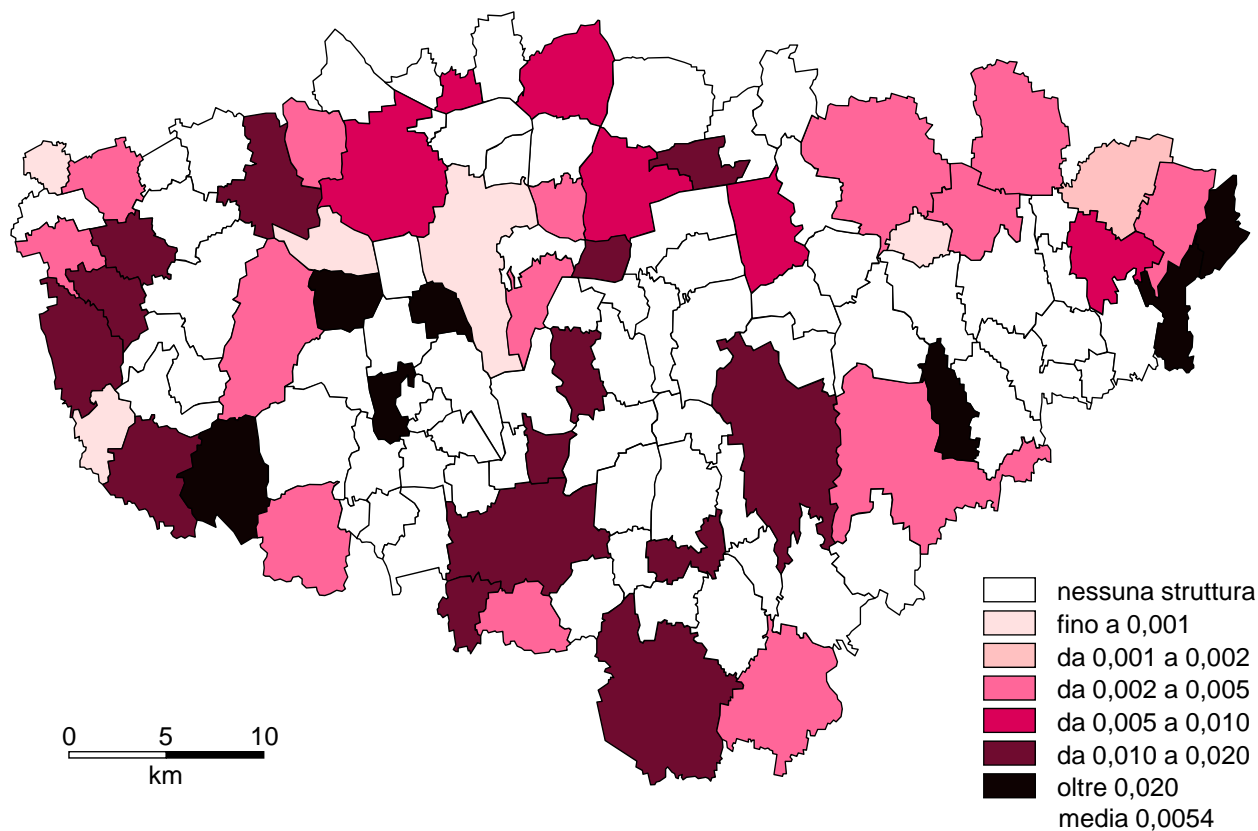


Fig. 102. Indice di Defert (posti letto totali/abitanti)

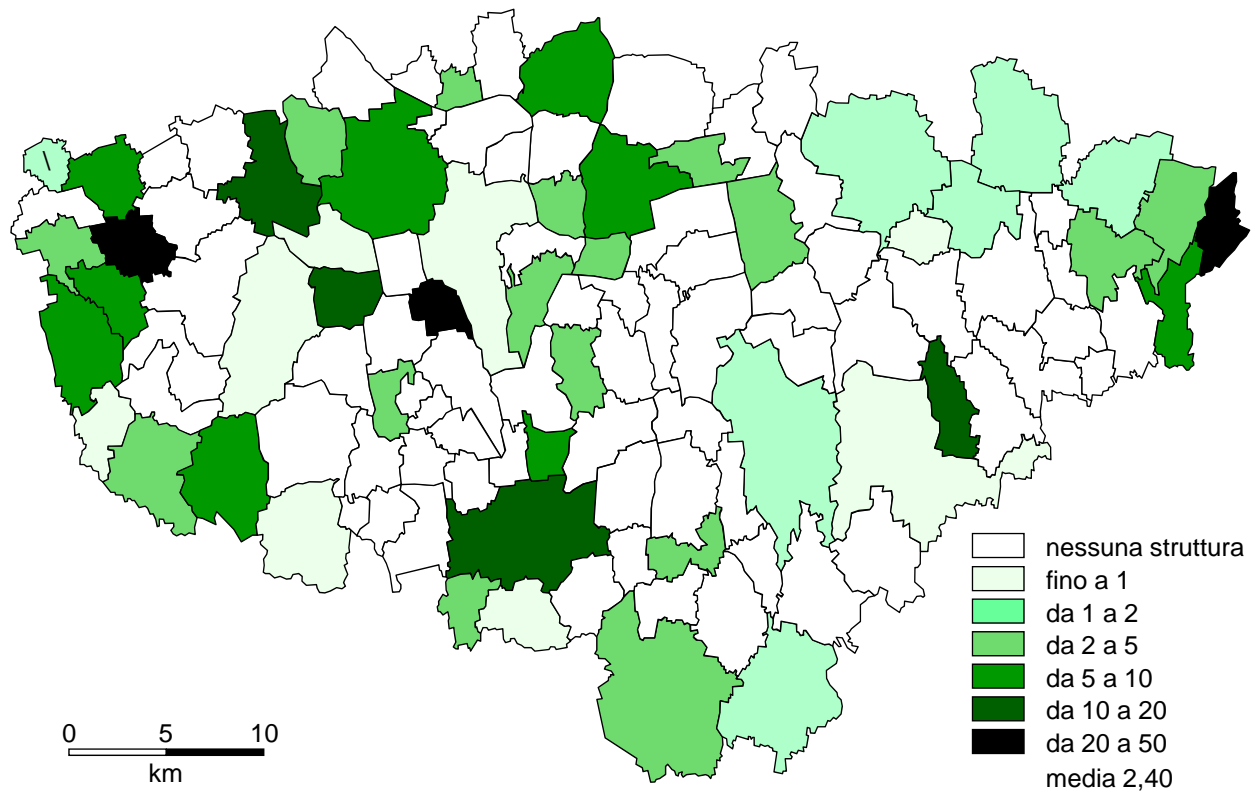


Fig. 103. Indice di densità turistica (posti letto totali/superficie kmq)

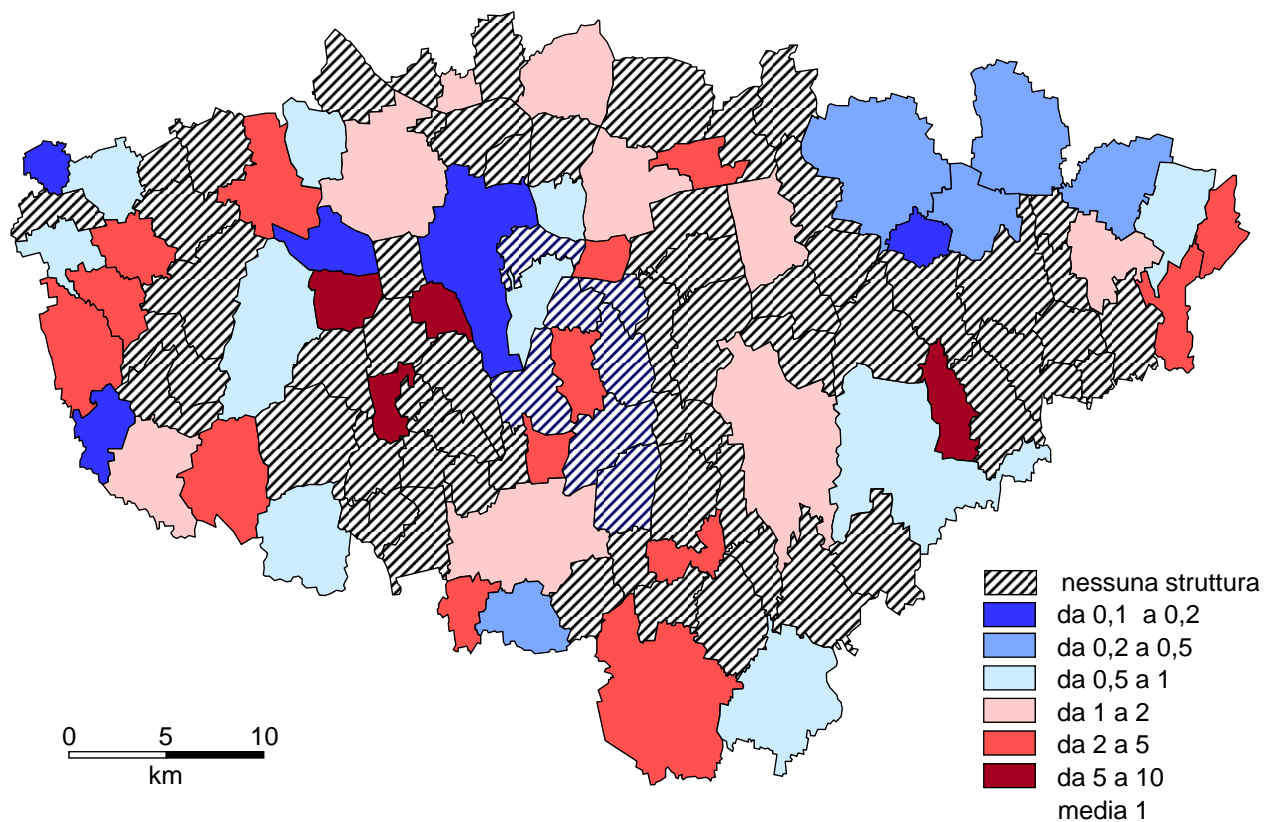


Fig. 104. Indice di Florence (Lc/Lr)/(Ac/Ar)

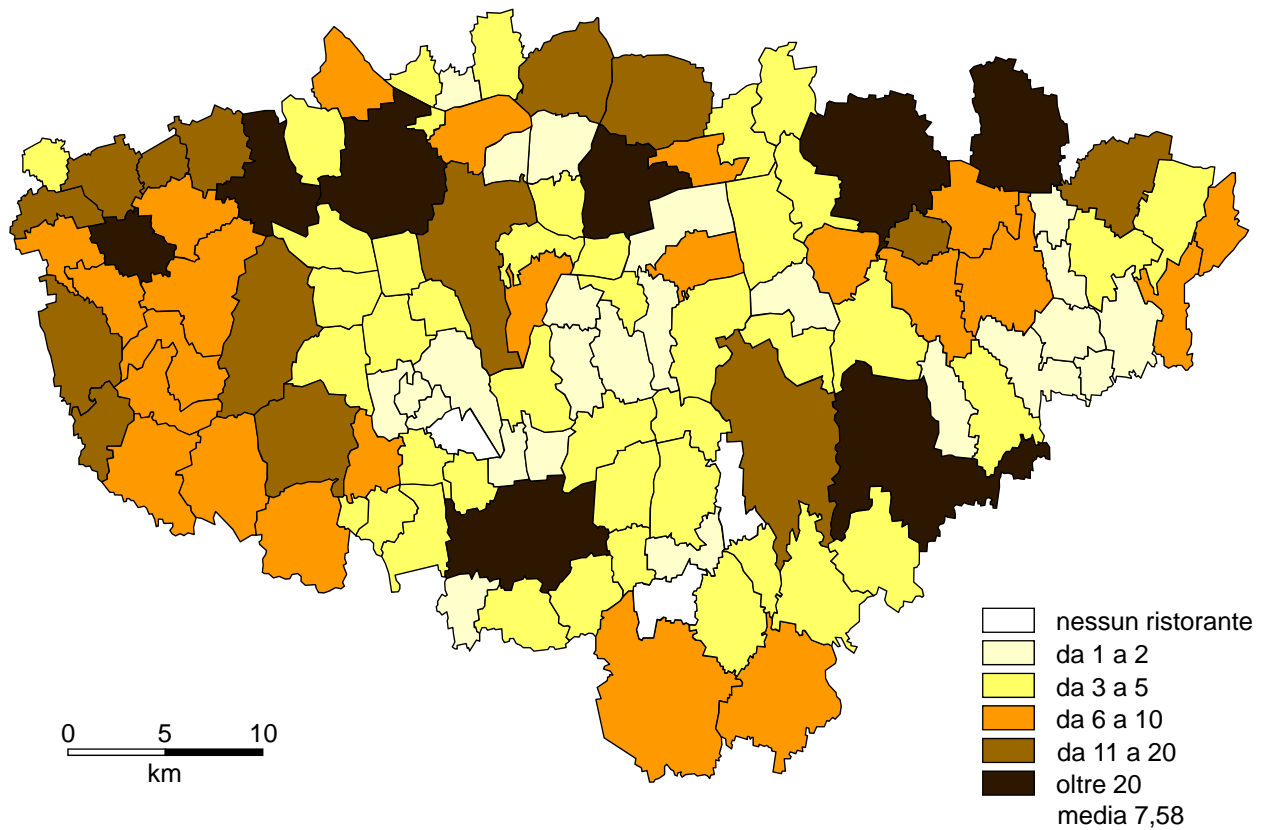


Fig. 105. Distribuzione degli 864 ristoranti

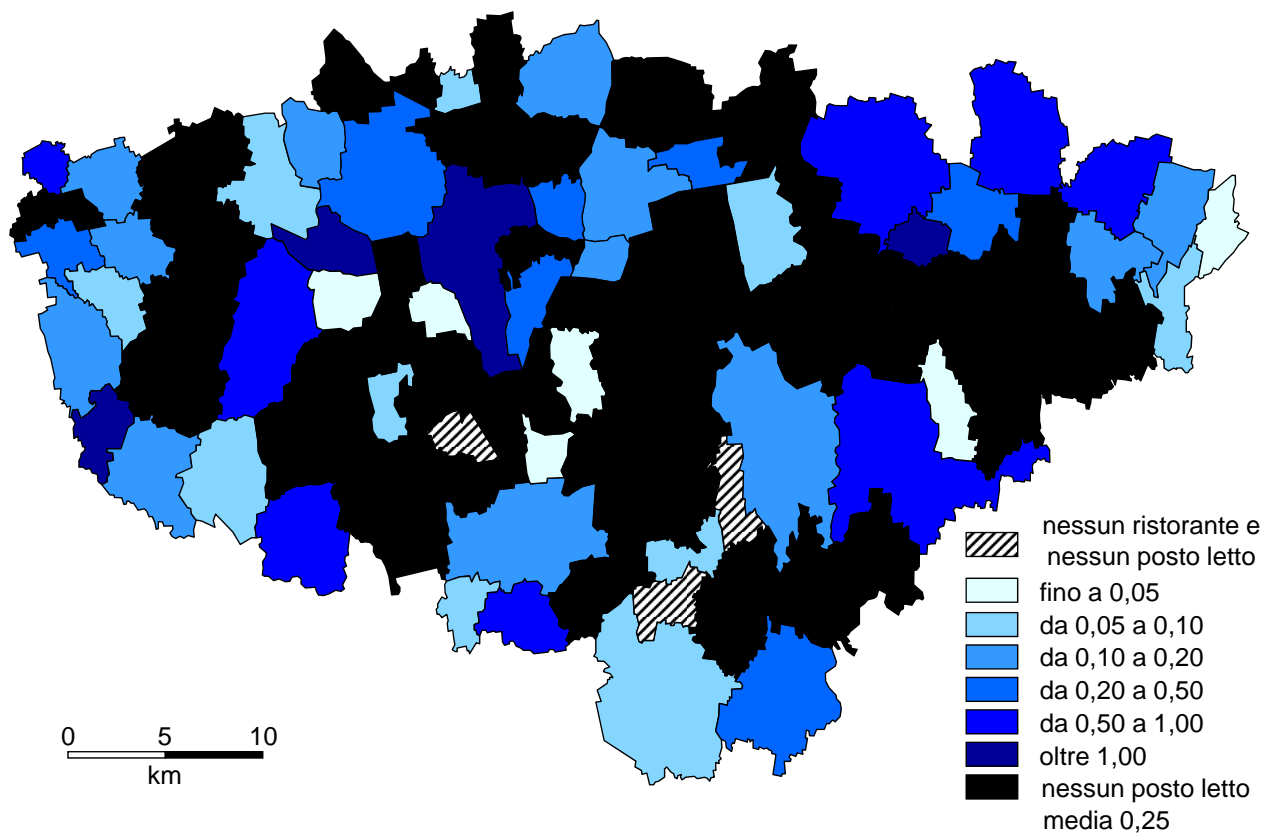


Fig. 106. Indice di escursionismo modificato (ristoranti/posti letto)

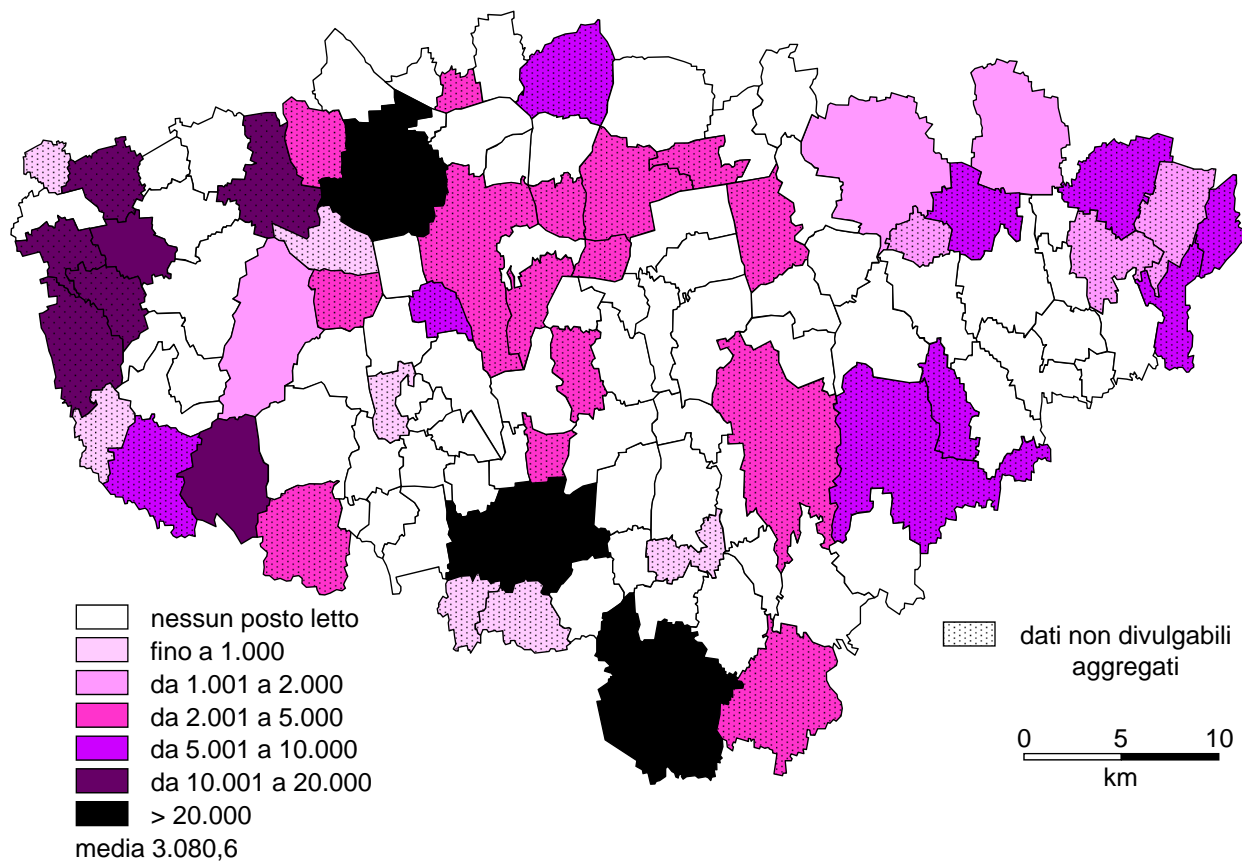


Fig. 145. Presenze alberghiere ed extralberghiere totali (italiani e stranieri) su base comunale

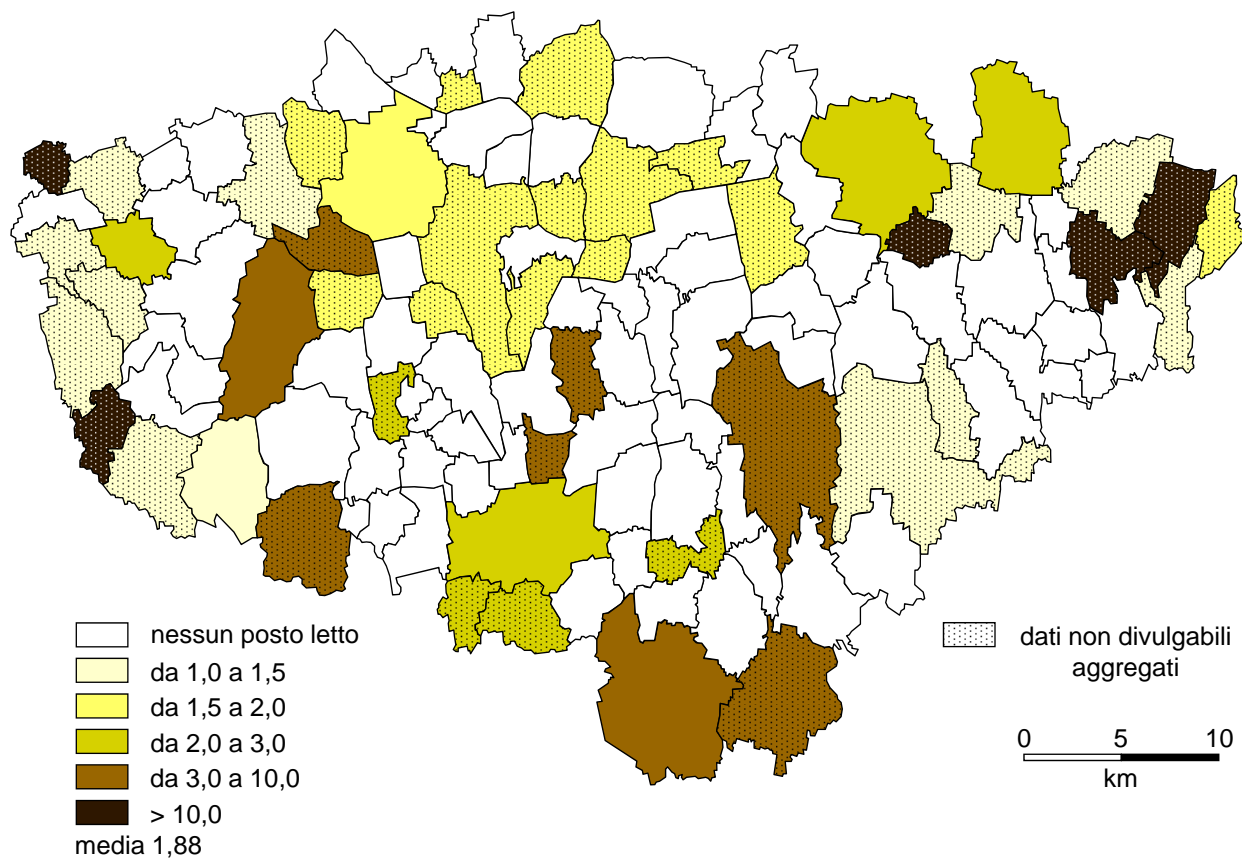


Fig. 146. Presenza media alberghiera ed extralberghiera su base comunale

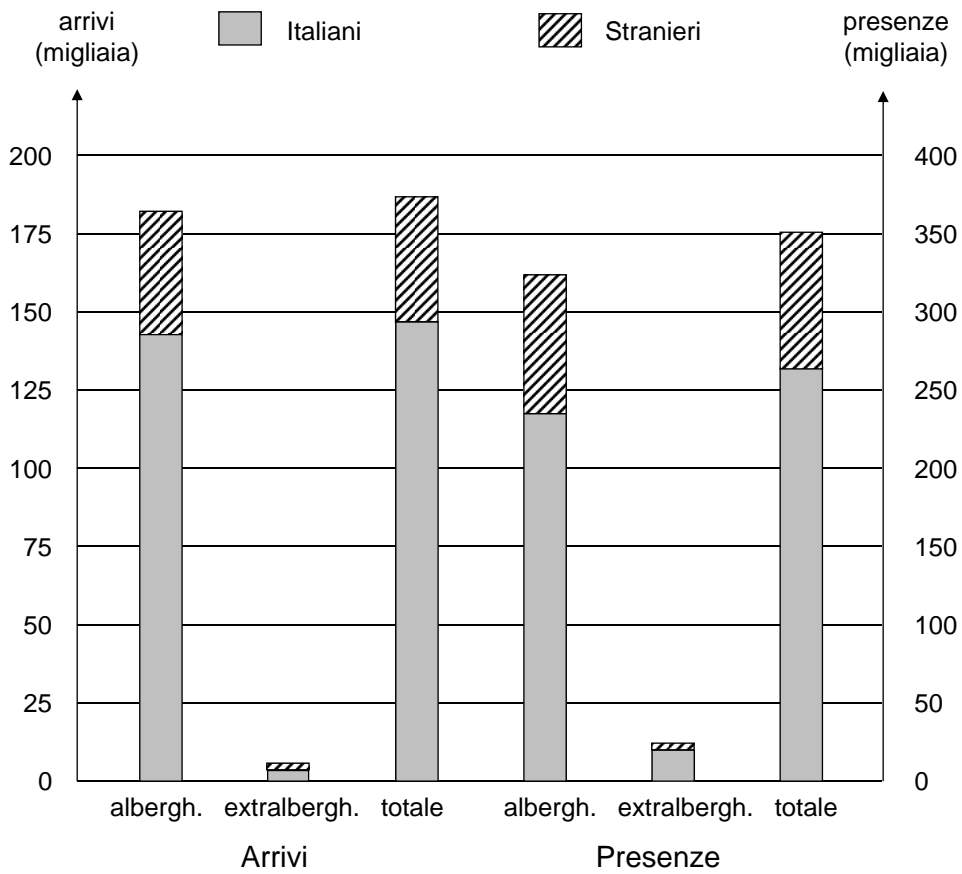


Fig. 147. Arrivi e presenze alberghiere ed extralberghiere di italiani e stranieri

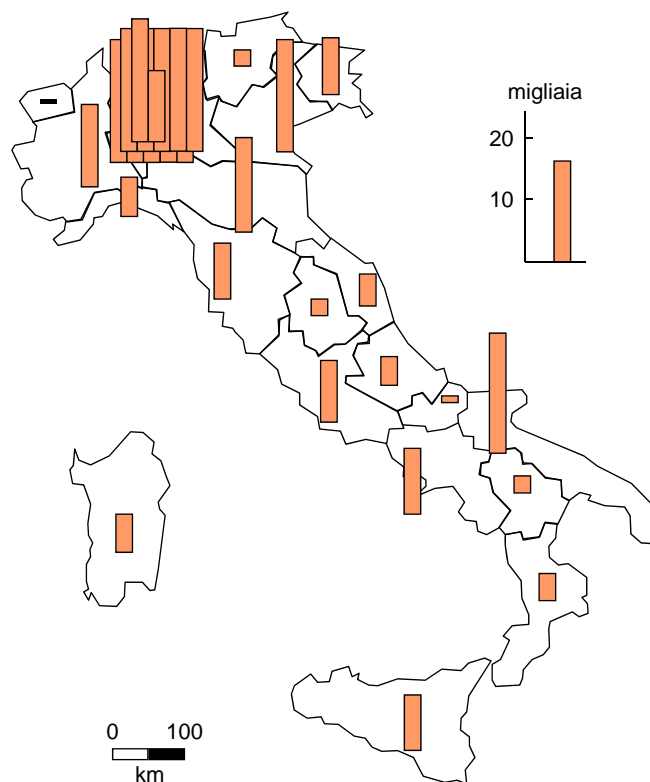


Fig. 152. Presenze italiane per regione di provenienza

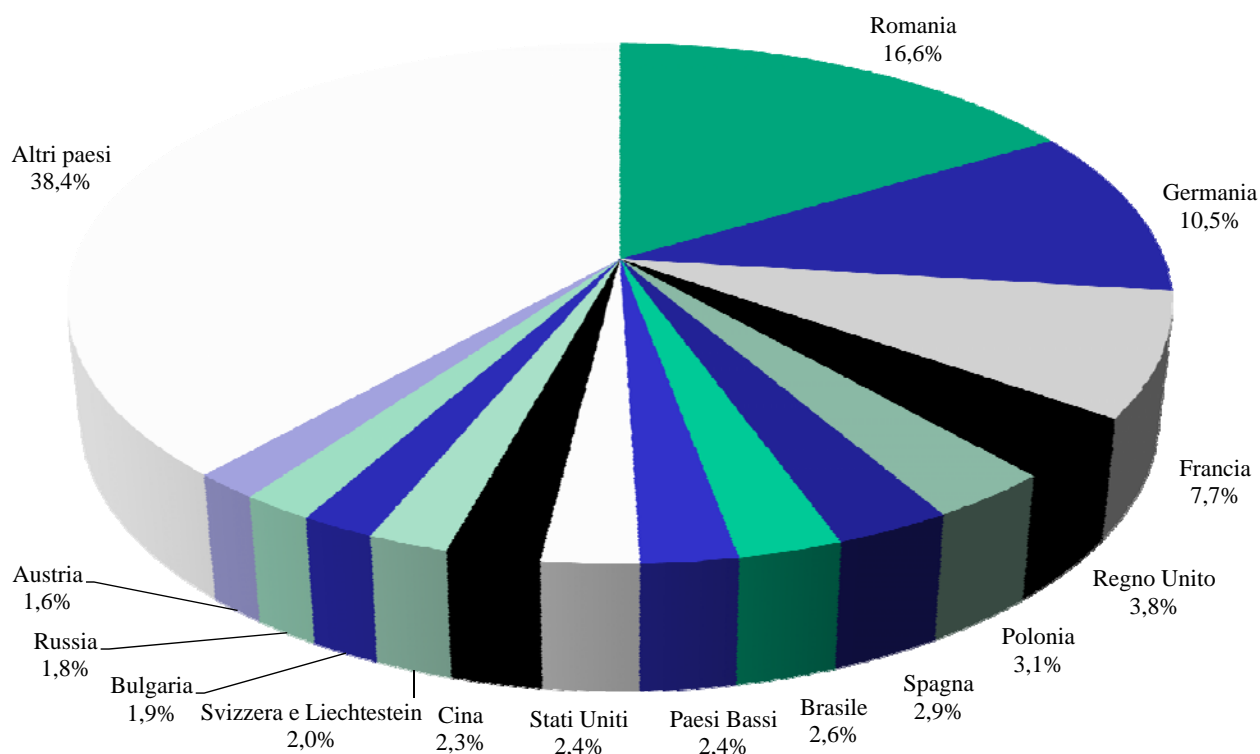


Fig. 155. Ripartizione percentuale delle presenze straniere per paese di provenienza

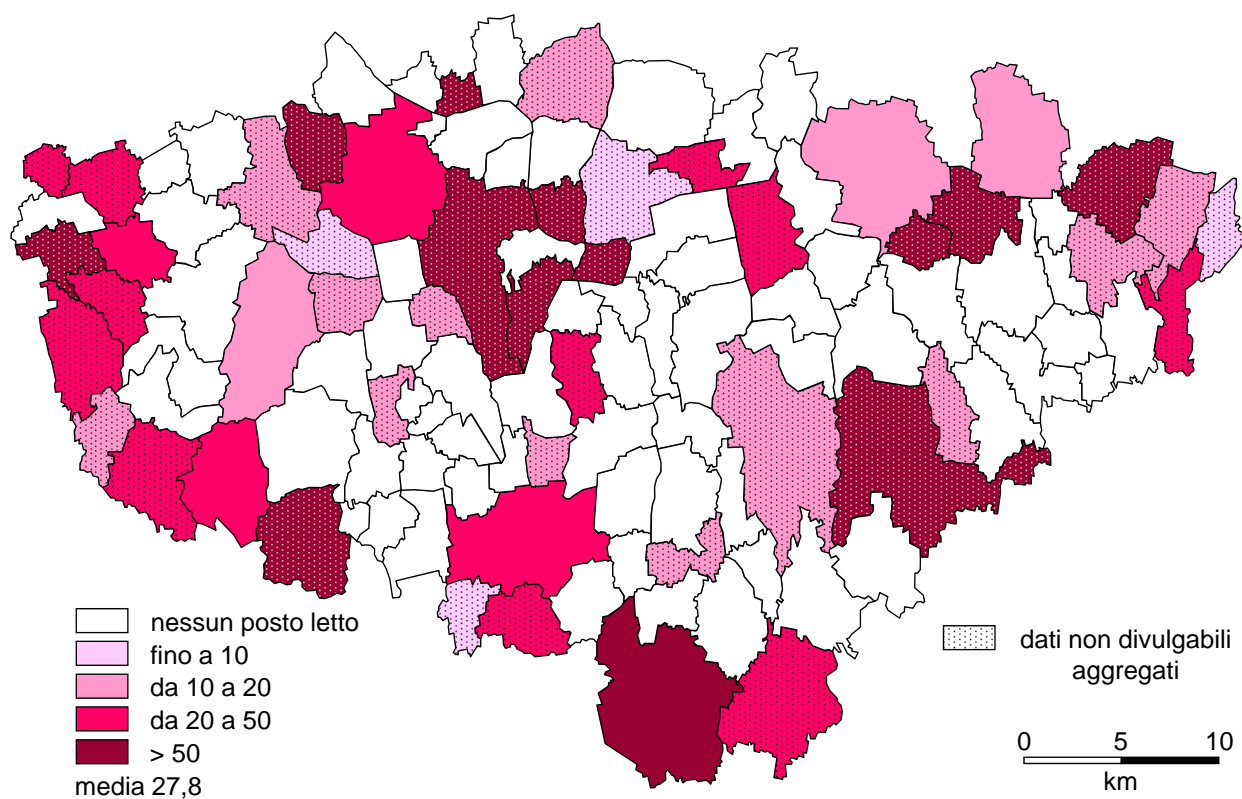


Fig. 159. Tasso di utilizzazione media dei posti letto totali

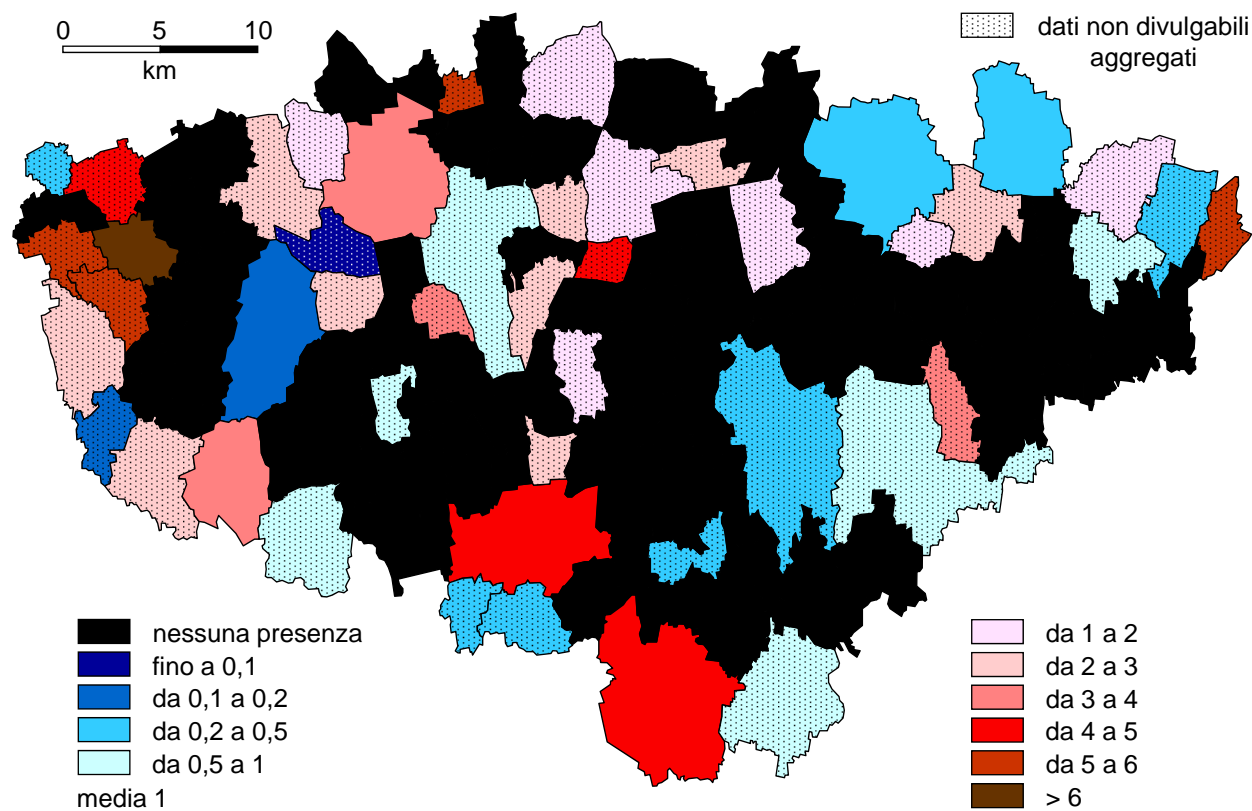


Fig. 162. Quoziente di localizzazione turistica

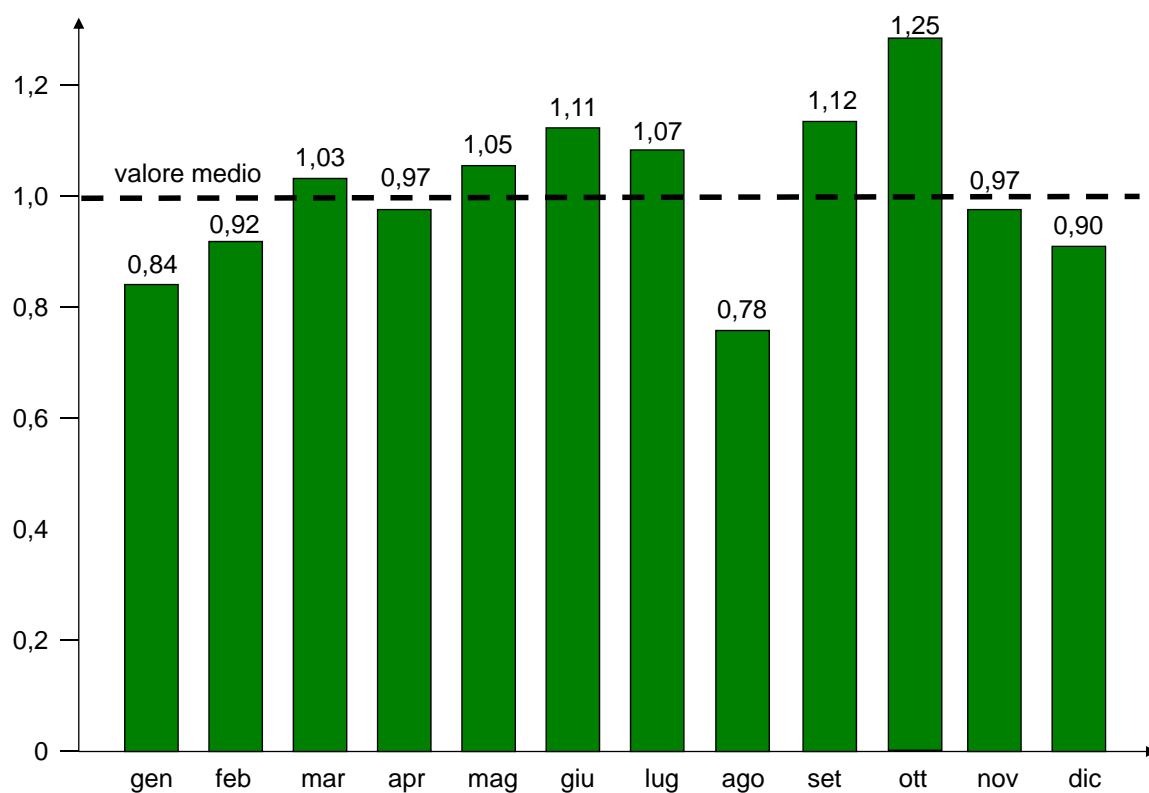


Fig. 163. Indici di stagionalità mensile (italiani e stranieri) (2010)

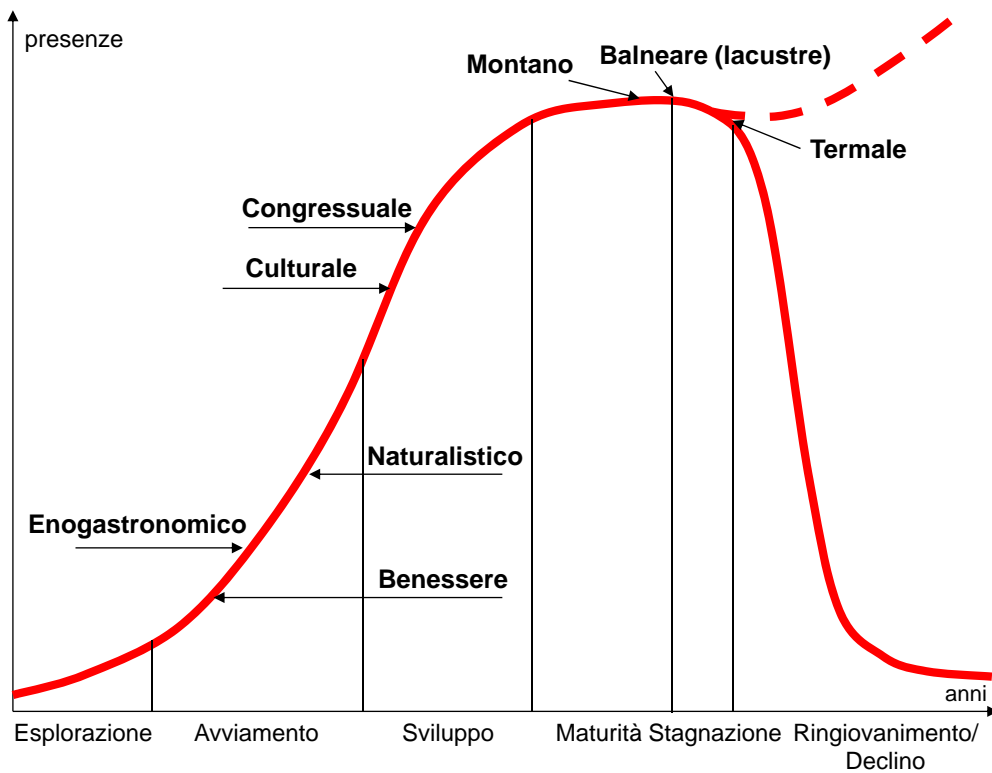


Fig. 177. Ciclo di vita del prodotto turistico in Lombardia e posizionamento delle principali forme di turismo della regione

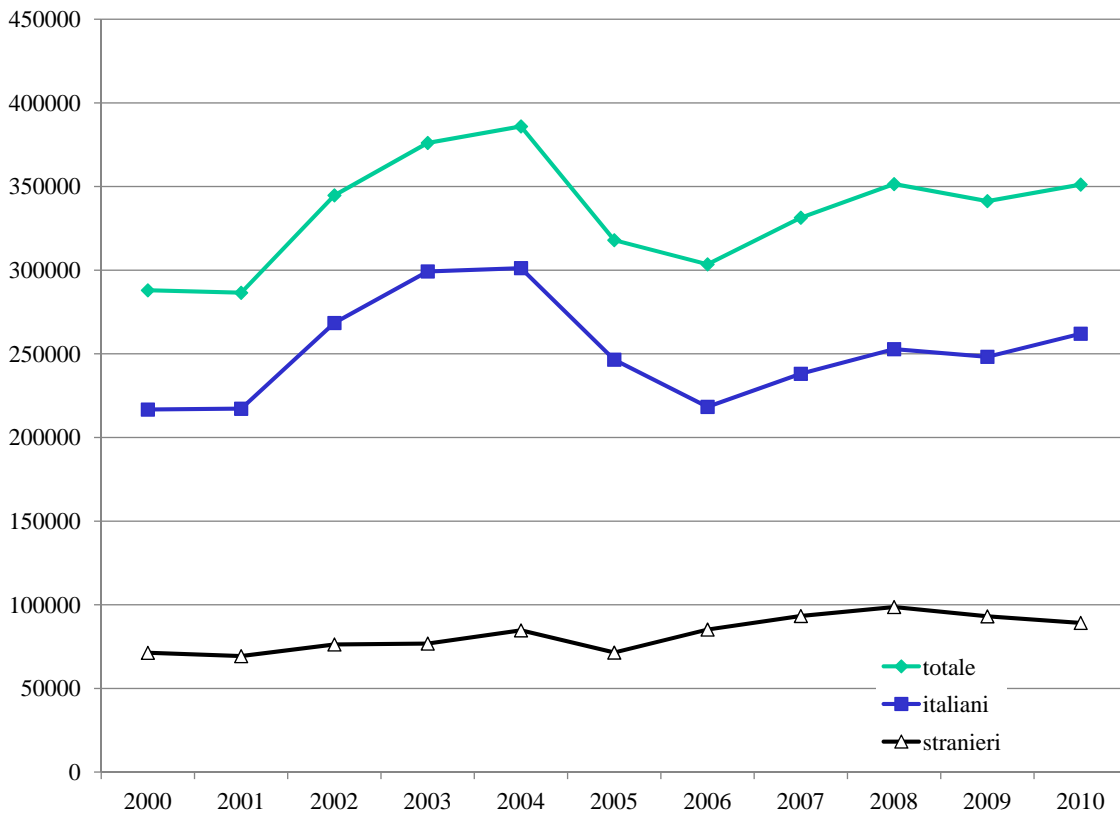


Fig. 178. Andamento delle presenze italiane, straniere e totale nei 114 comuni dell'area dal 2000 al 2011

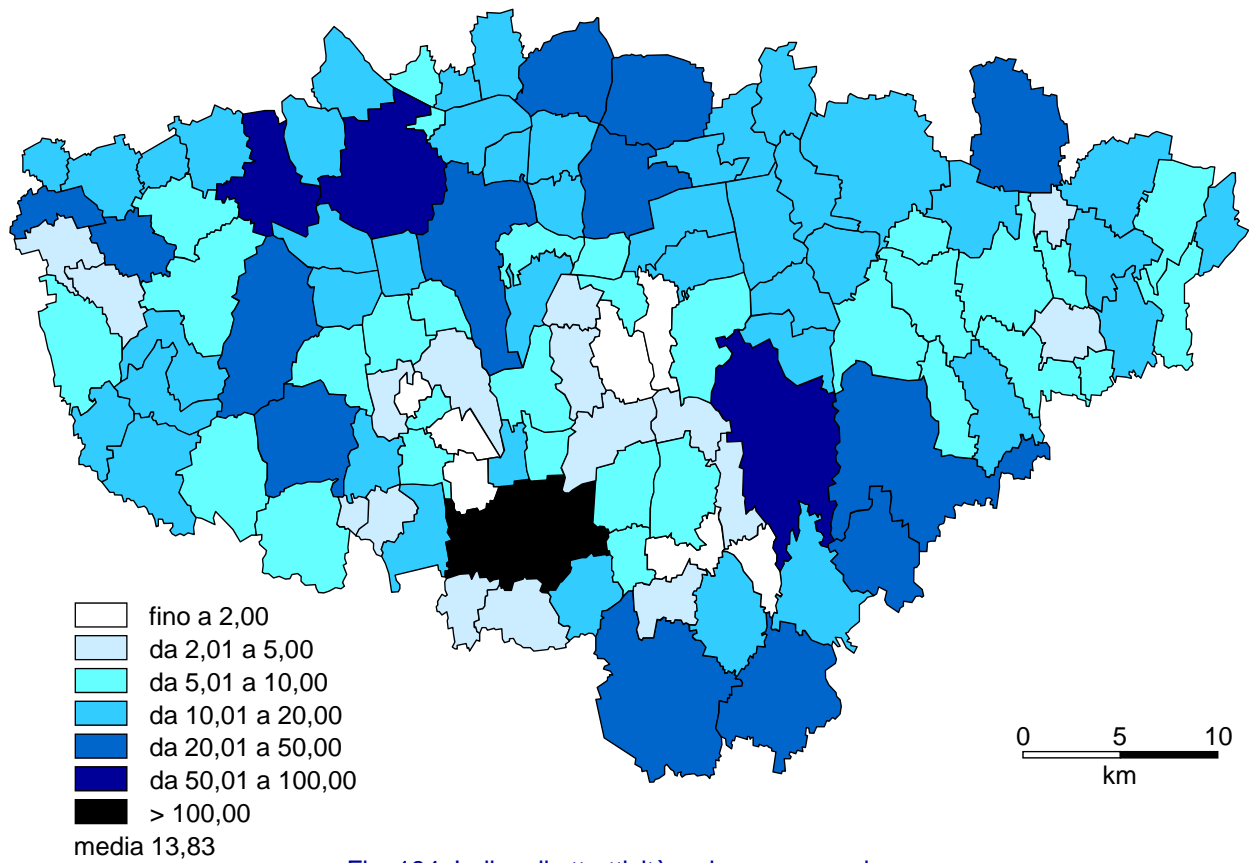


Fig. 184. Indice di attrattività su base comunale

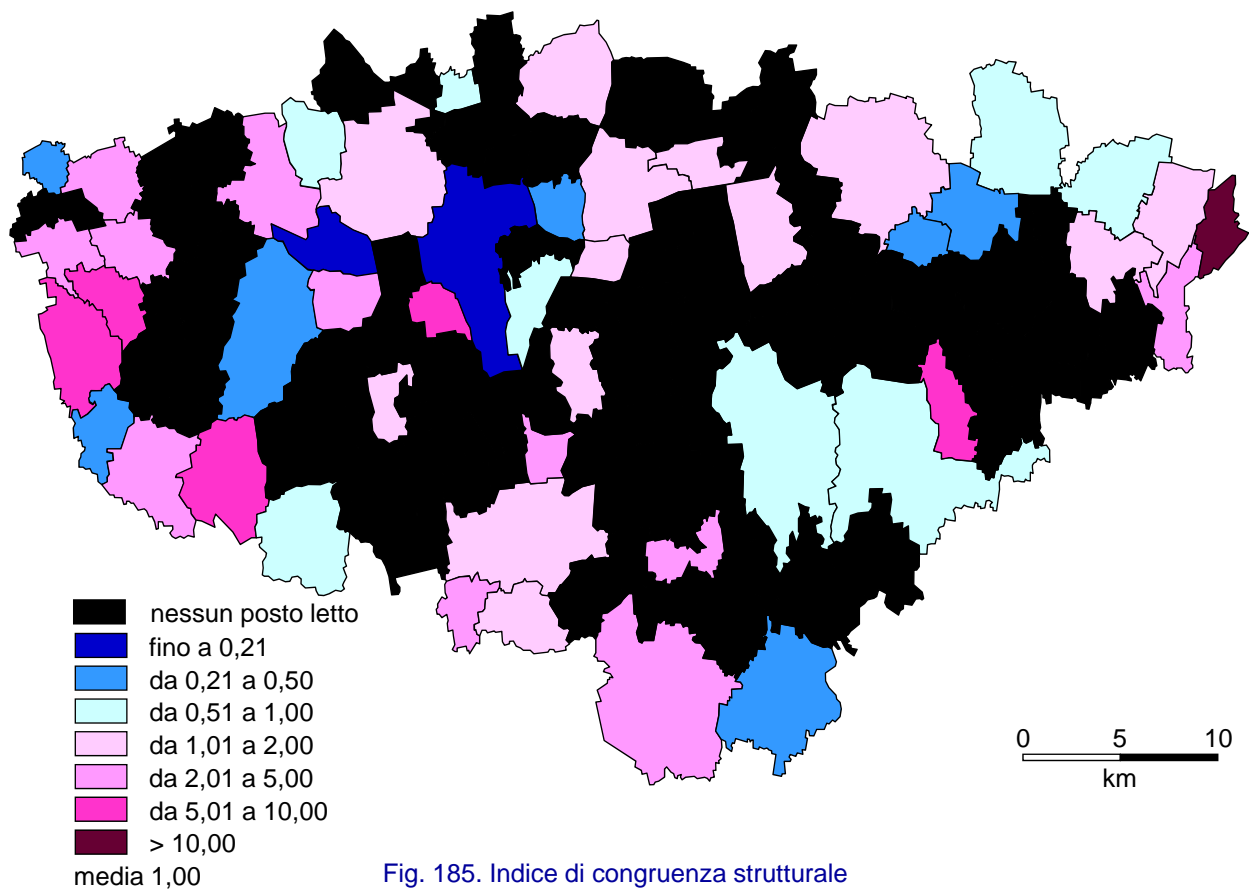


Fig. 185. Indice di congruenza strutturale

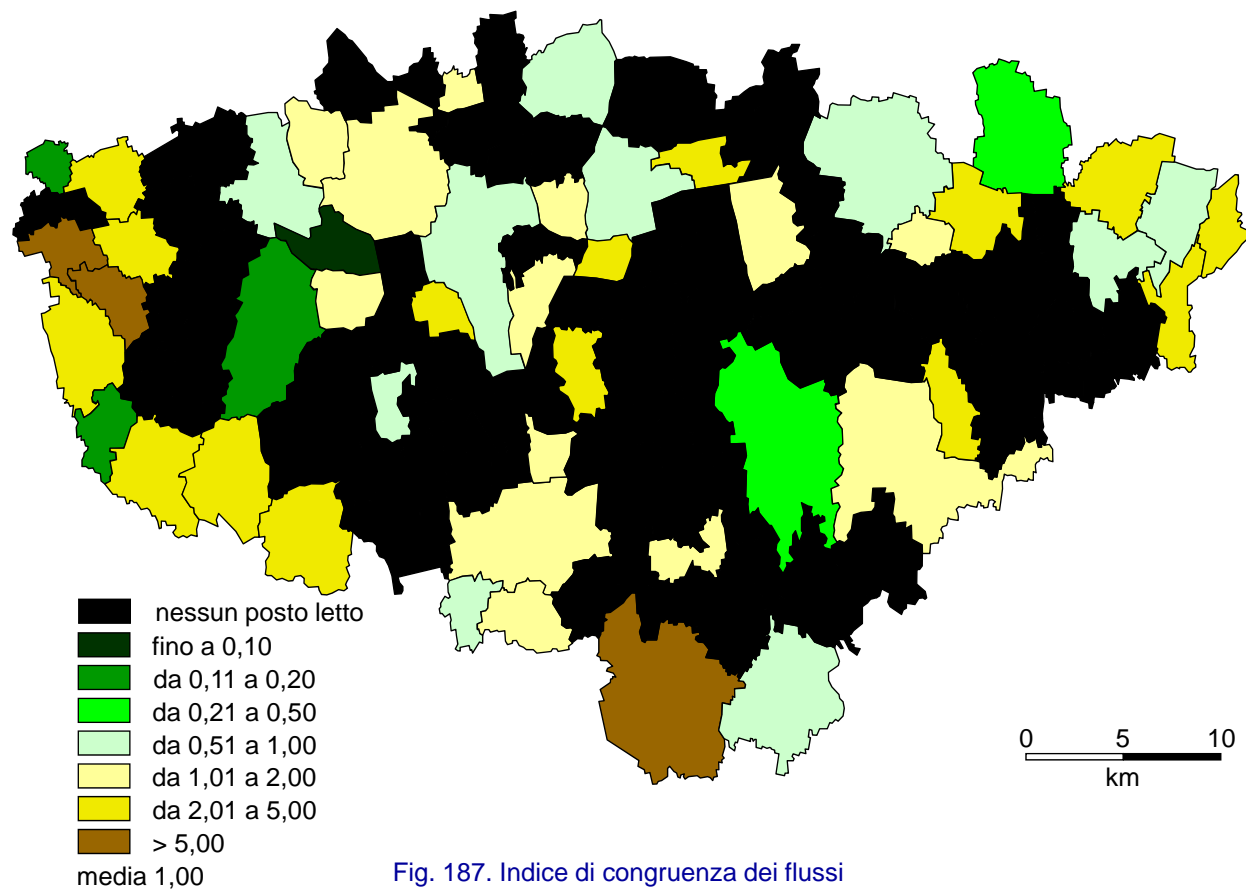


Fig. 187. Indice di congruenza dei flussi

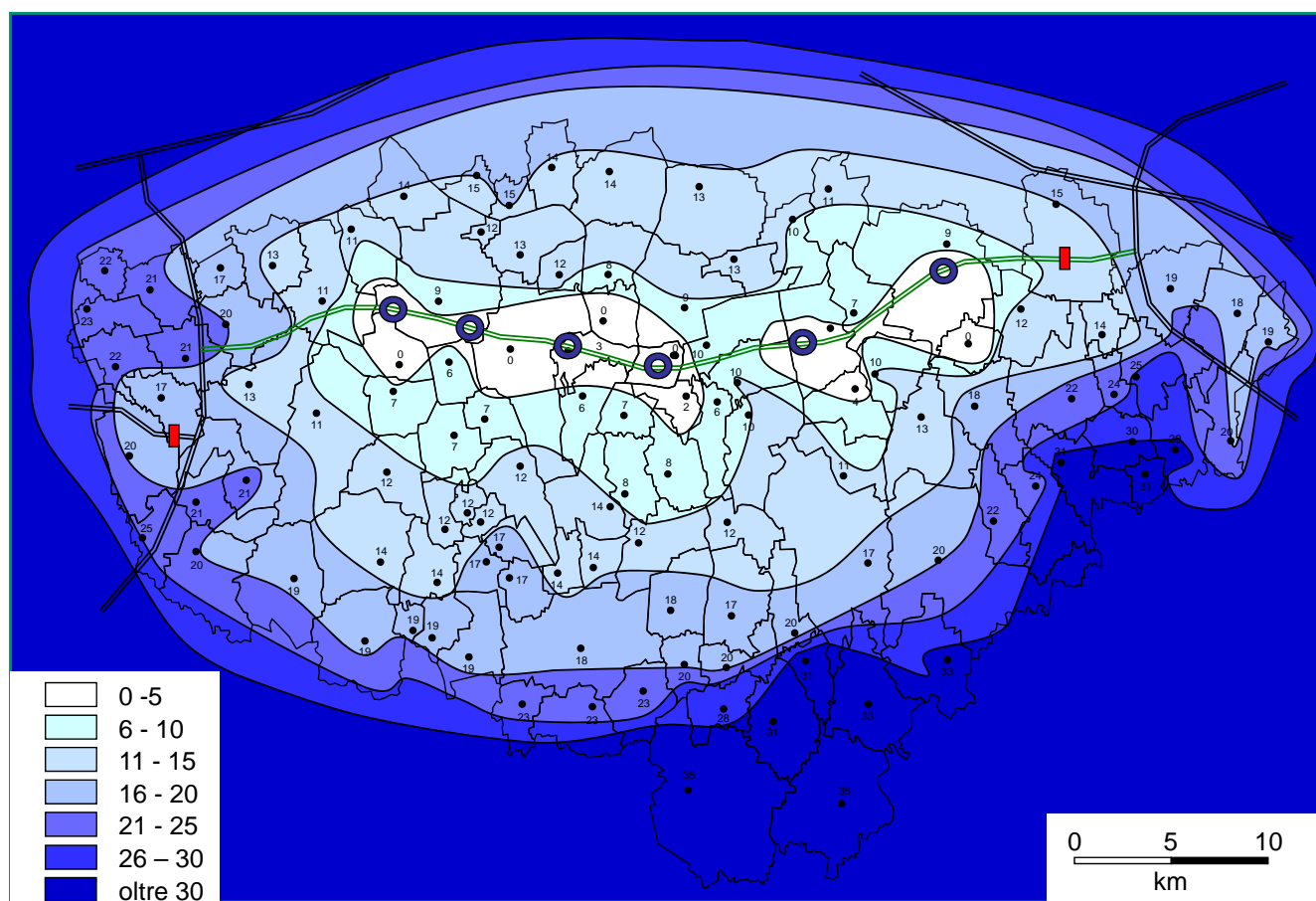


Fig. 188. Isocrone di percorrenza dal più vicino casello autostradale (minuti)

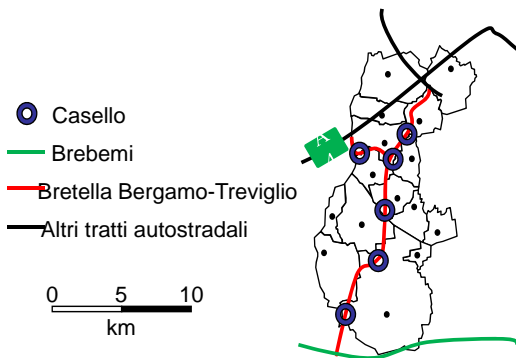


Fig. 194. I tratti autostradali nell'area oggetto di approfondimento

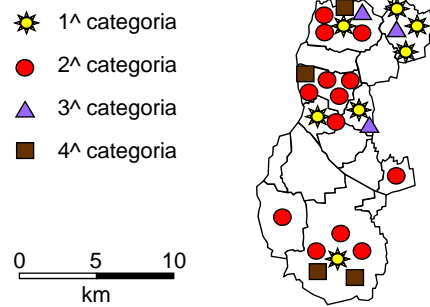


Fig. 211. Localizzazione delle strutture alberghiere per categoria

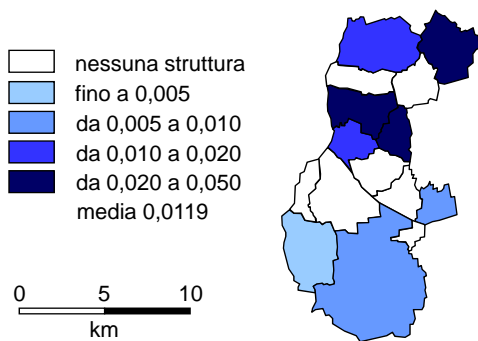


Fig. 229. Tasso di funzione alberghiera (letti alberghieri/abitanti)

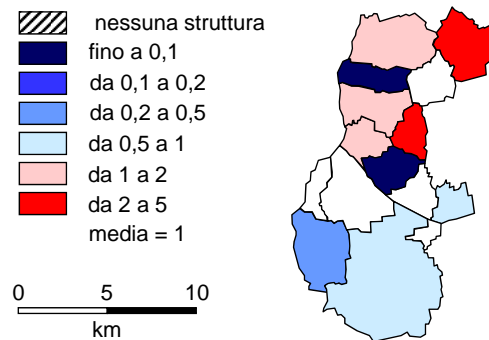


Fig. 245. Indice di Florence (Lc/Lr)/(Ac/Ar)

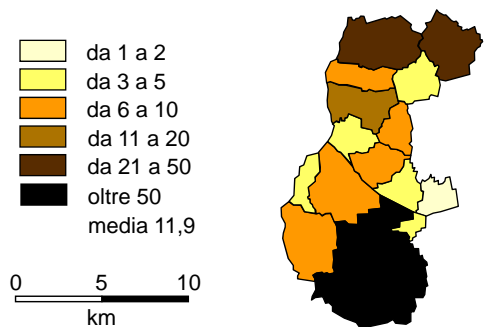


Fig. 246. Distribuzione dei 179 ristoranti

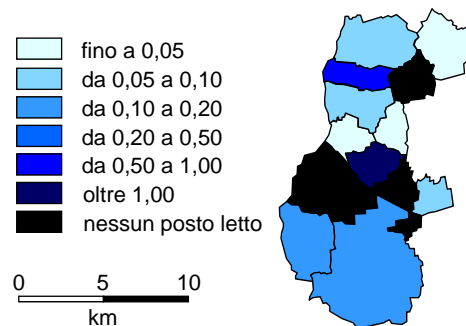


Fig. 247. Indice di escursionismo modificato (ristoranti/posti letto)

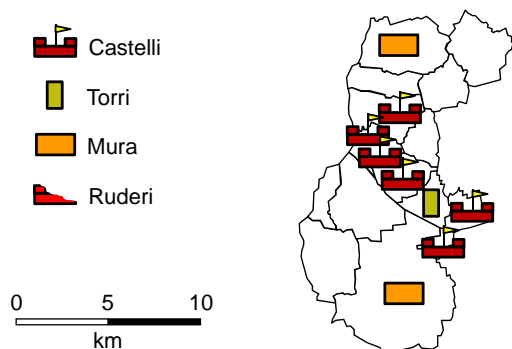


Fig. 250. Castelli e fortificazioni

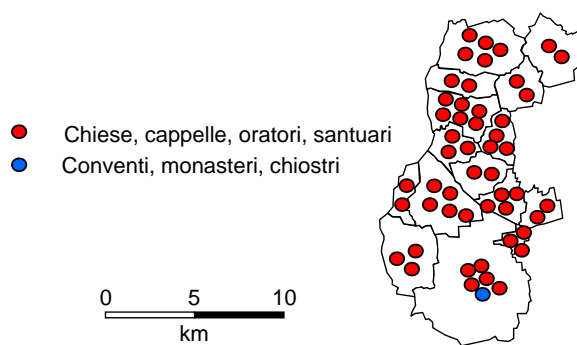


Fig. 249. Luoghi di culto

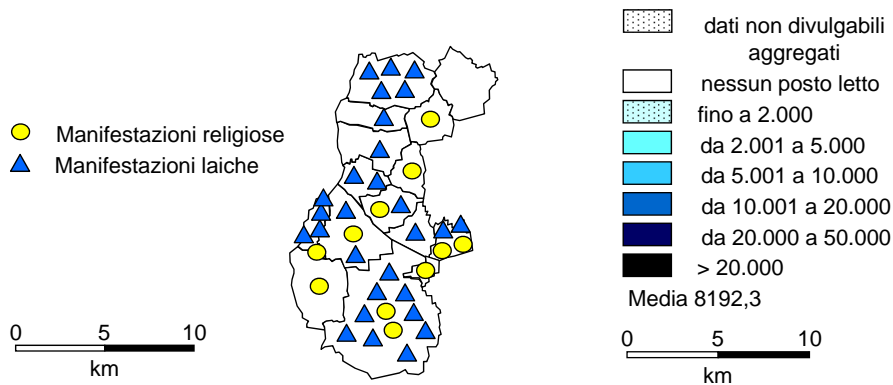


Fig. 255. Manifestazioni religiose e laiche

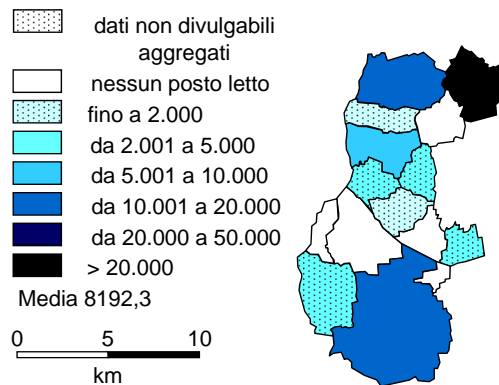


Fig. 273. Presenze alberghiere ed extralberghiere italiane su base comunale

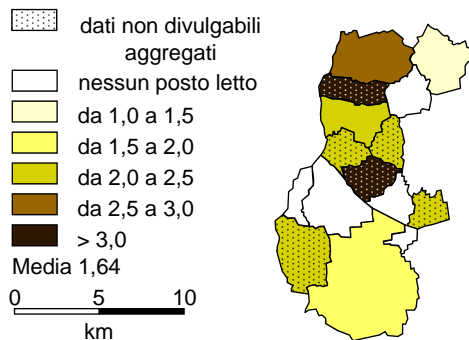


Fig. 276. Presenza media alberghiera ed extralberghiera su base comunale

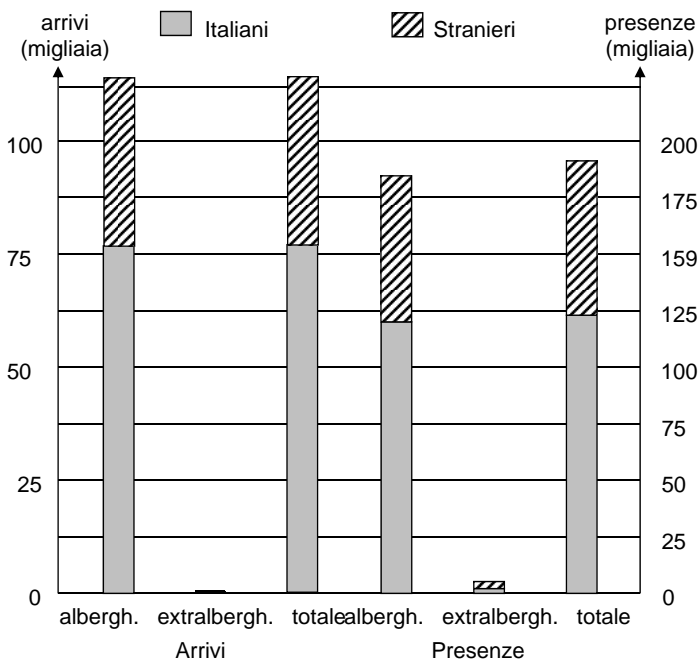


Fig. 277. Arrivi e presenze alberghiere ed extralberghiere di italiani e stranieri

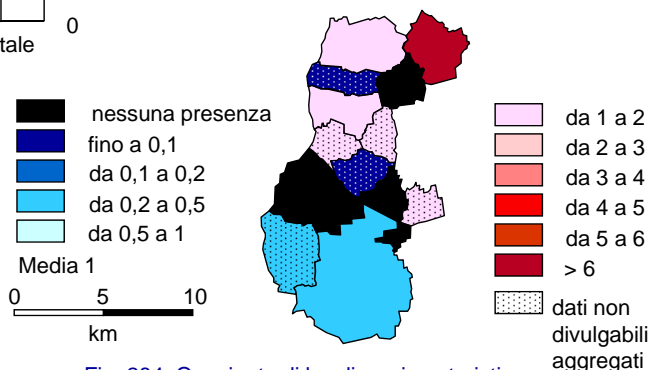


Fig. 284. Quoziente di localizzazione turistica